

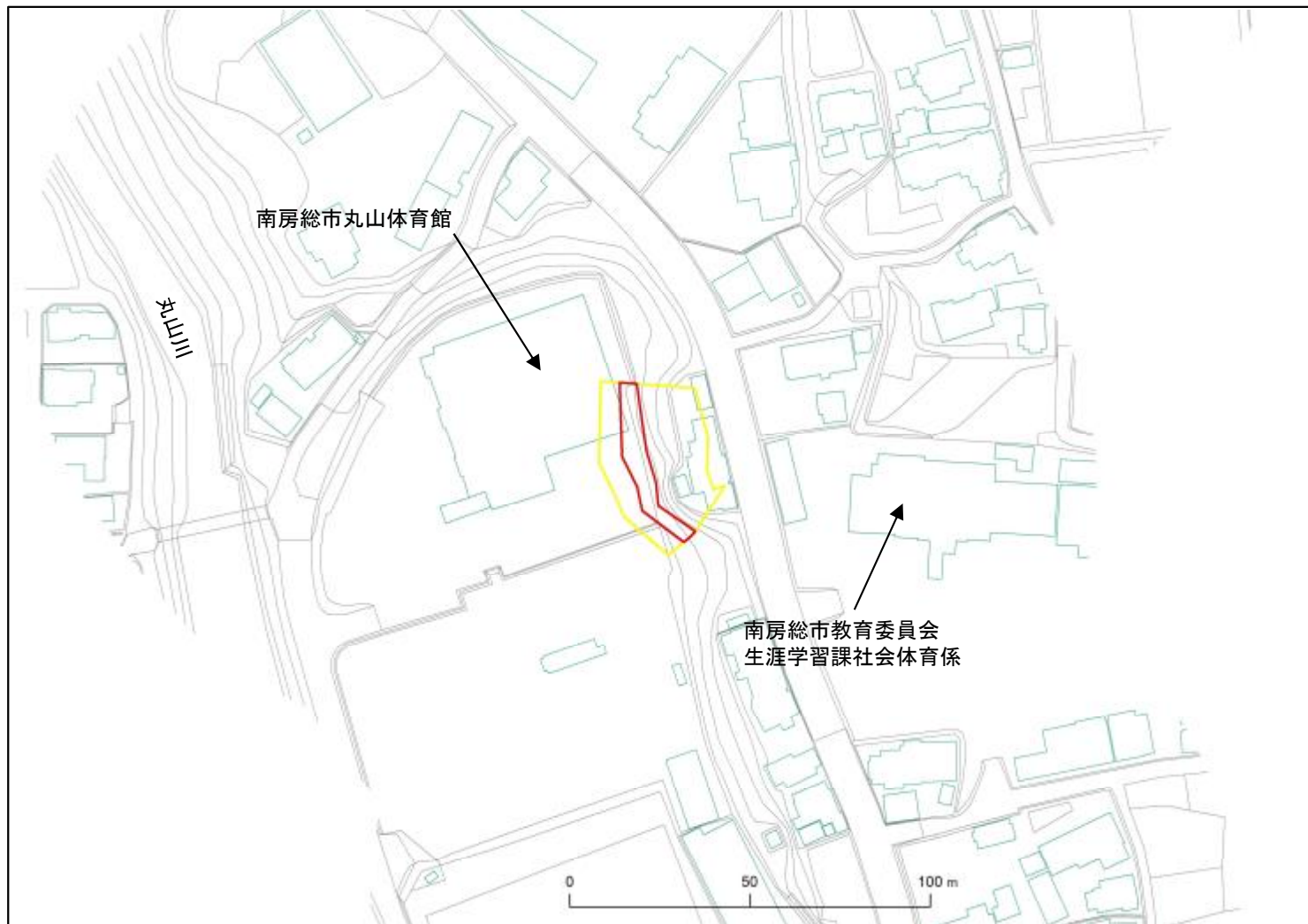





箇所番号	Ⅱ-133K2063	 著しい危害のおそれのある土地の区域
箇所名	岩糸13	
所在地	南房総市岩糸	 危害のおそれのある土地の区域

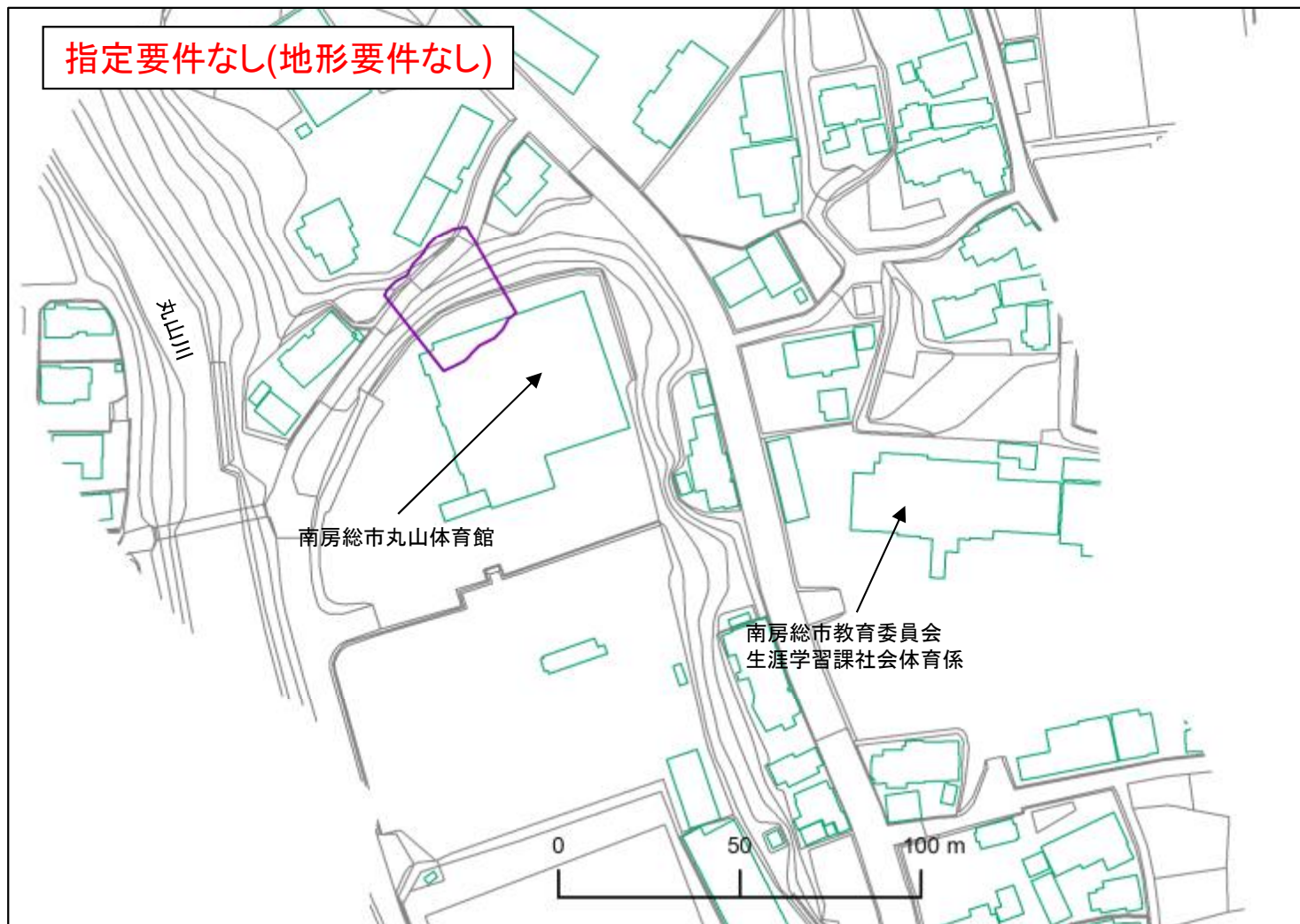


土砂災害警戒区域・特別警戒区域図(急傾斜地の崩壊)

土砂災害警戒区域・特別警戒区域図	
図面凡例	
土砂災害特別警戒区域 (著しい危害のおそれのある土地の区域)	
土砂災害警戒区域 (危害のおそれのある土地の区域)	



箇所番号	II-133K2063	 基礎調査実施箇所
箇所名	岩系	
所在地	南房総市岩系	



土砂災害警戒区域・特別警戒区域図(急傾斜地の崩壊)

土砂災害警戒区域・特別警戒区域図	
図面凡例	
基礎調査実施箇所	