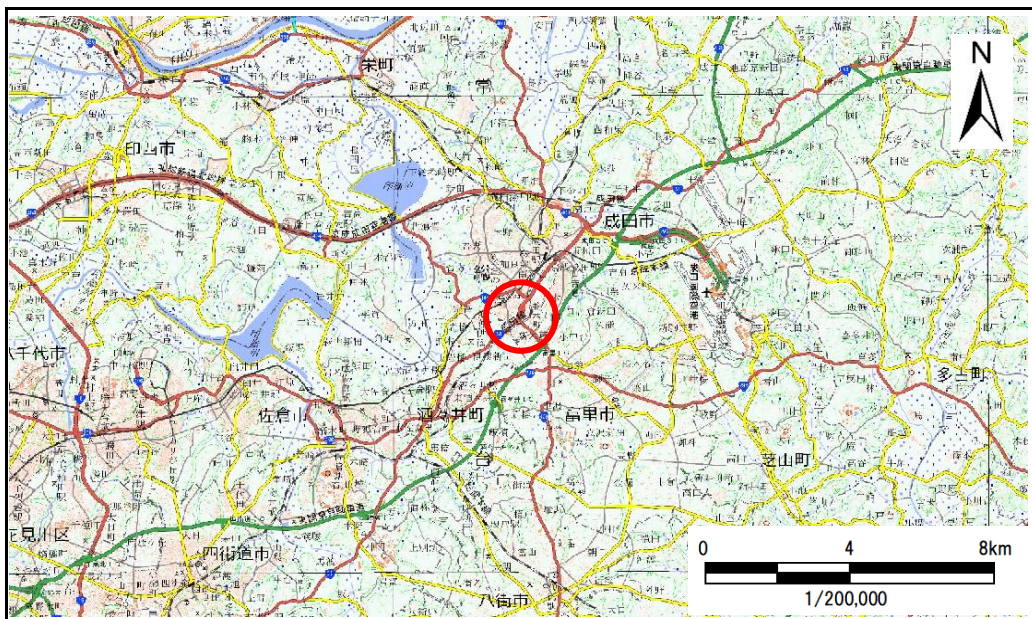


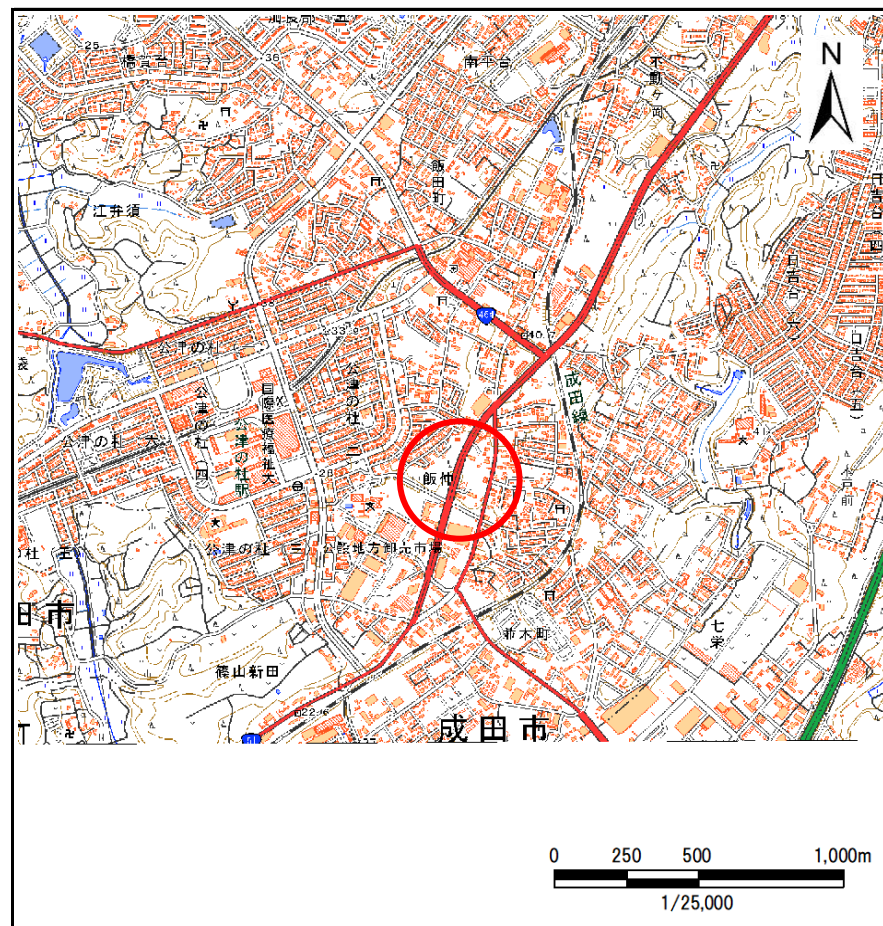
土砂災害防止に関する基礎調査(急傾斜地の崩壊)

表紙 概況、位置図

自然現象の種類	急傾斜地の崩壊
箇所番号	Ⅱ-061K2473
箇所名	飯仲2
所在地	成田市飯仲
調査機関	千葉県成田土木事務所





概況図(S=1:200,000)



位置図(S=1:25,000)


土砂災害警戒区域・特別警戒区域図(急傾斜地の崩壊) 成田市飯仲地区





土砂災害警戒区域・特別警戒区域図 成田市飯仲地区	
図面凡例	
土砂災害特別警戒区域 (著しい危害のおそれのある土地の区域)	
土砂災害警戒区域 (危害のおそれのある土地の区域)	

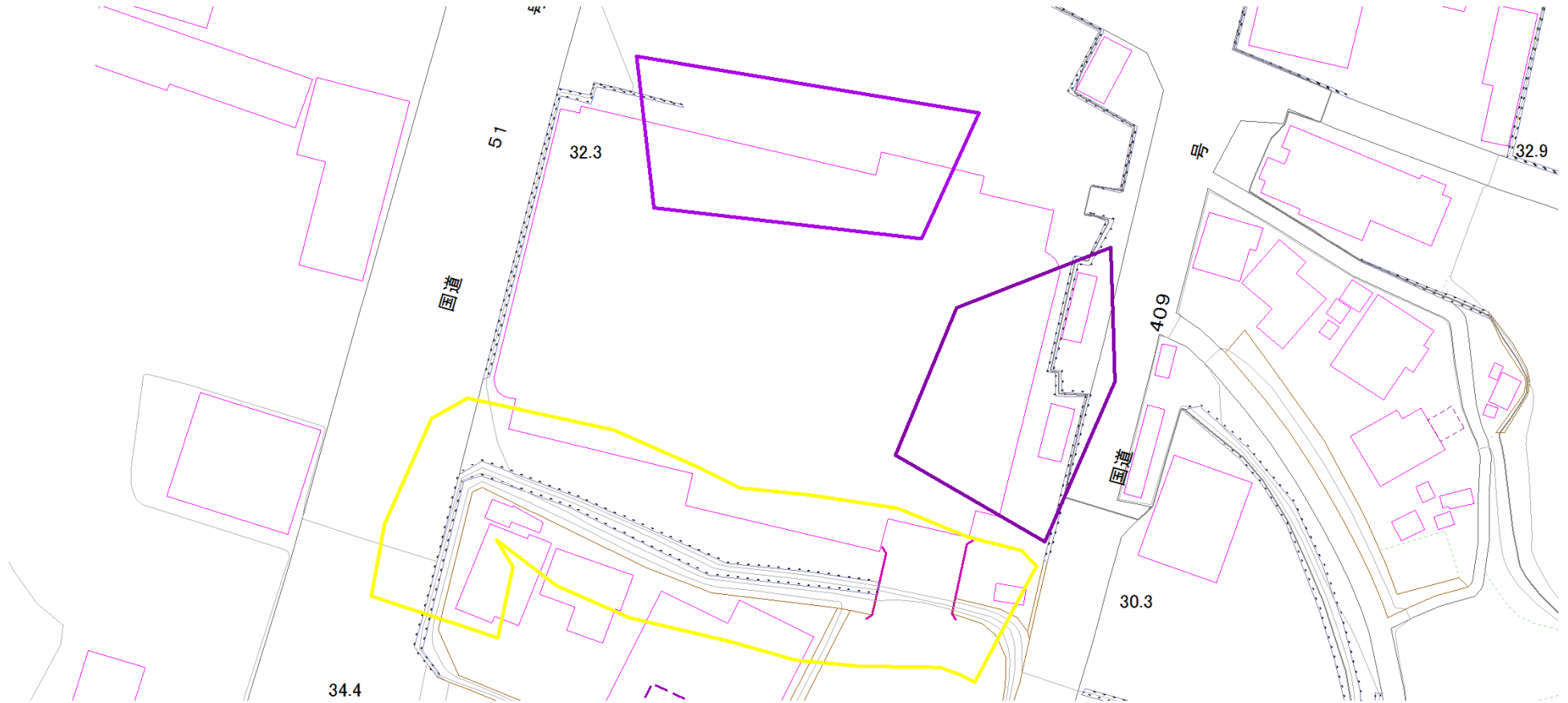


0 12.5 25 50 m 1:1,000


	基礎調査予定箇所
---	----------



箇所番号	Ⅱ-061K2473		著しい危害のおそれのある土地の区域
箇所名	飯仲2		
所在地	成田市飯仲		



0 12.5 25 50 m 1:1,000

	基礎調査予定箇所
---	----------