
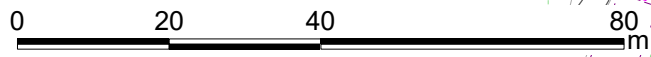
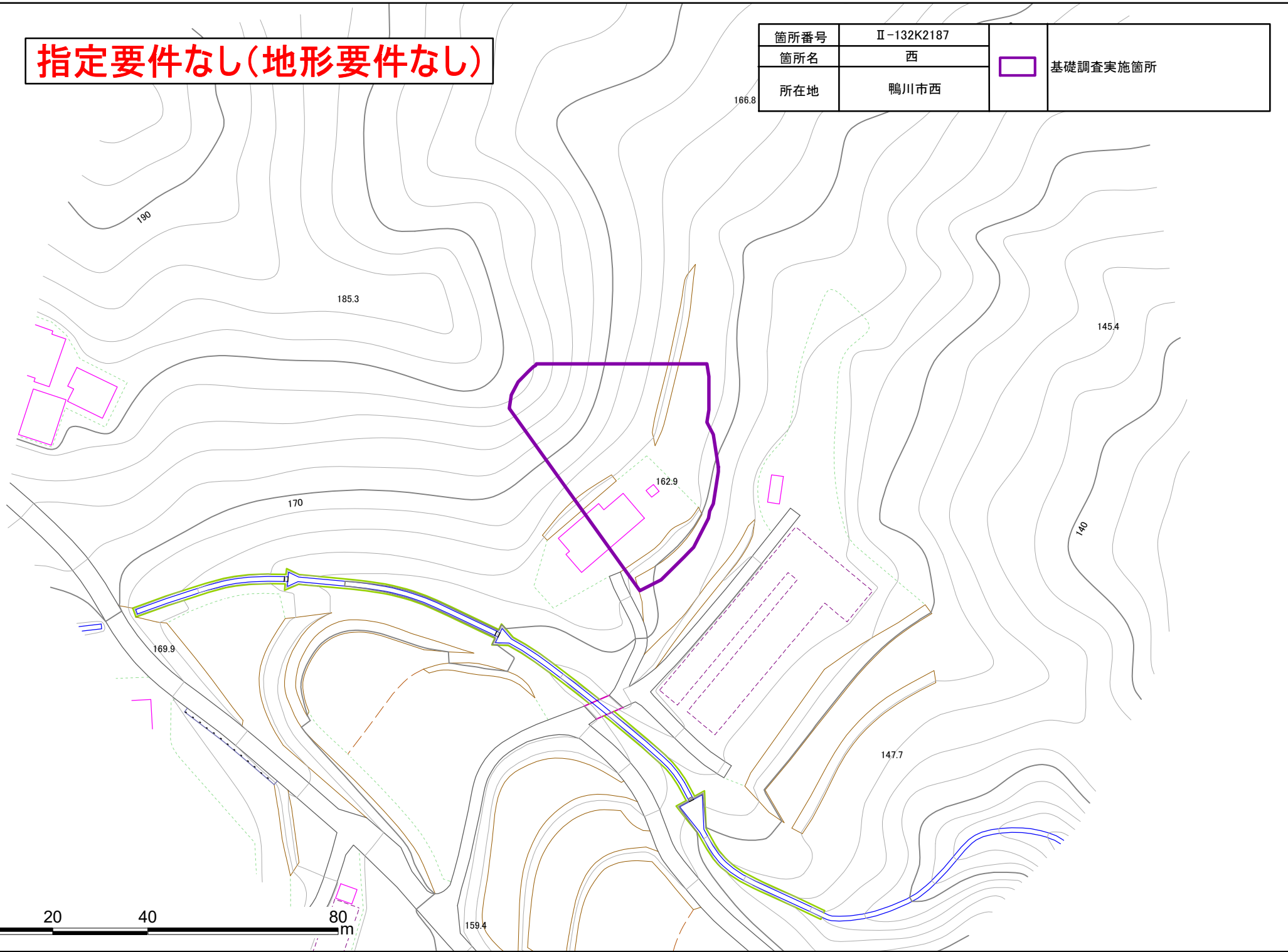




指定要件なし(地形要件なし)

箇所番号	Ⅱ-132K2187		基礎調査実施箇所
箇所名	西		
所在地	鴨川市西		


166.8



土砂災害警戒区域・特別警戒区域図(急傾斜地の崩壊) 西地区



指定要件なし(地形要件なし)

箇所番号	Ⅱ-132K2187		基礎調査実施箇所
箇所名	西		
所在地	鴨川市西		

