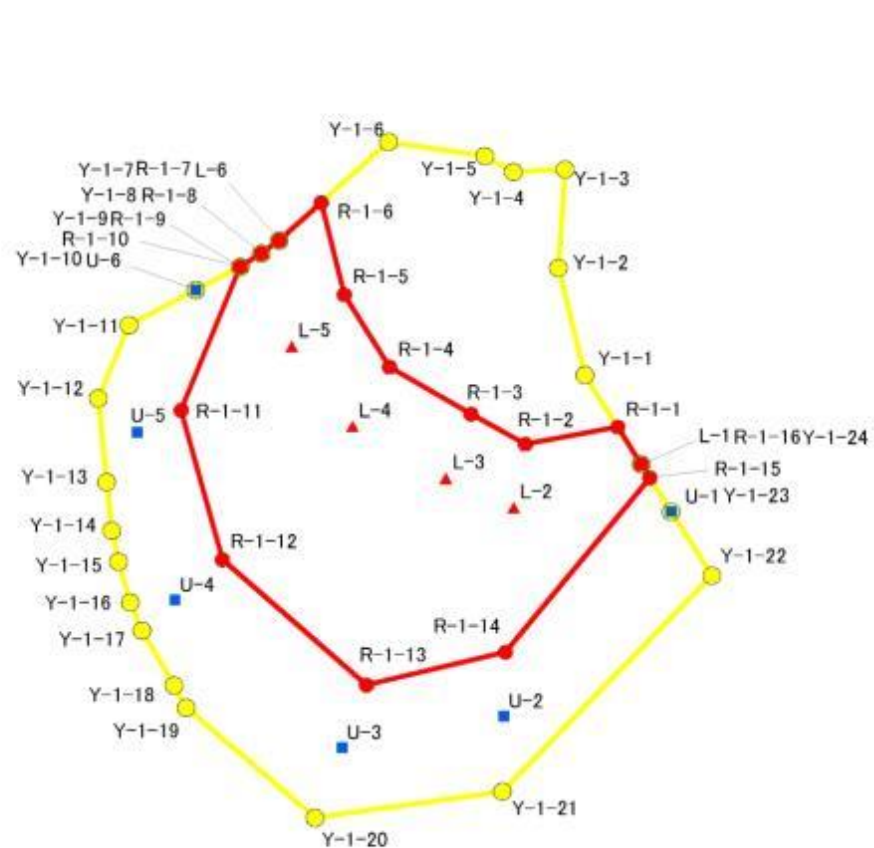


# 急傾斜地の崩壊区域調書

様式5-4 危害のおそれのある土地等の座標位置図

調査年度 令和3年度

急傾斜地の位置	箇所番号	I-056K2054	箇所名	本佐倉9	所在地	印旛郡酒々井町本佐倉、上本佐倉、佐倉市将門町
---------	------	------------	-----	------	-----	------------------------



I-056K2054-1

凡例	
■	上端(U)
▲	下端(L)
●	レッドゾーンの端点(R)
●	イエローゾーンの端点(Y)
□	レッドゾーン
□	イエローゾーン

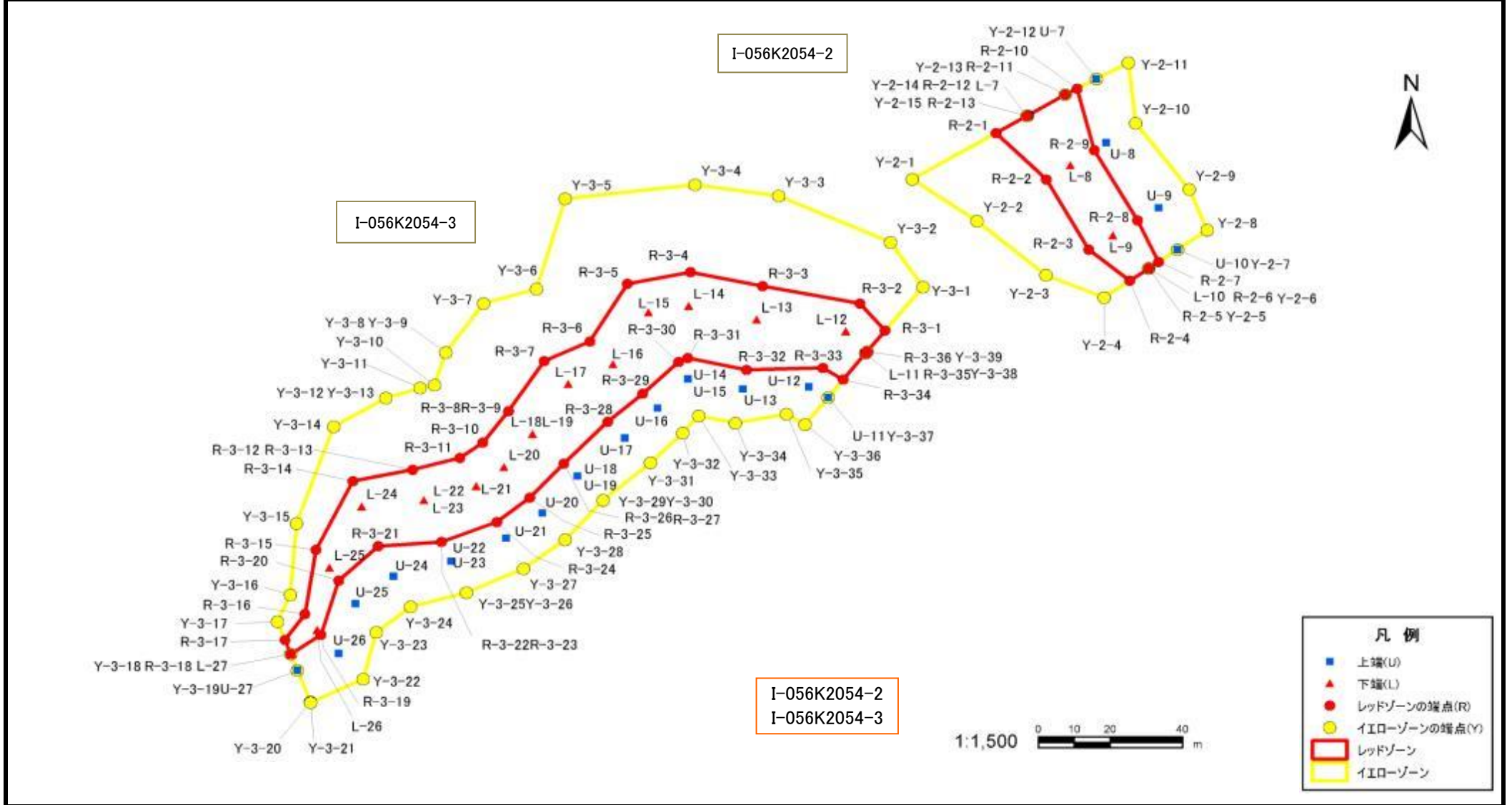
# 急傾斜地の崩壊区域調書

様式5-4 危害のおそれのある土地等の座標位置図

調査年度

令和3年度

急傾斜地の位置	箇所番号	I-056K2054	箇所名	本佐倉9	所在地	印旛郡酒々井町本佐倉、上本佐倉、佐倉市将門町
---------	------	------------	-----	------	-----	------------------------



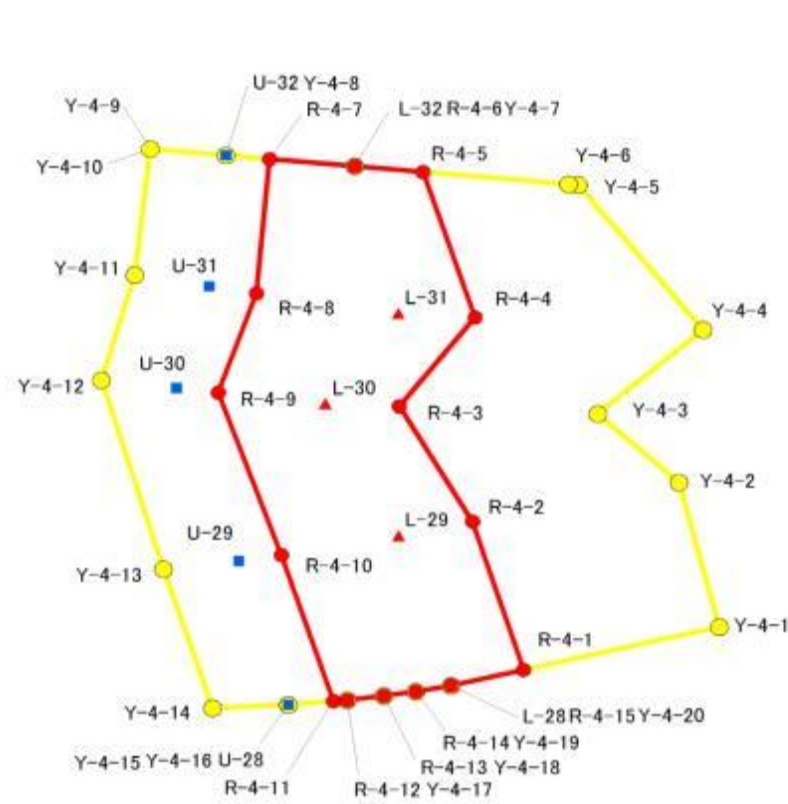
# 急傾斜地の崩壊区域調書

様式5-4 危害のおそれのある土地等の座標位置図

調査年度

令和3年度

急傾斜地の位置 | 箇所番号 | I-056K2054 | 箇所名 | 本佐倉9 | 所在地 | 印旛郡酒々井町本佐倉、上本佐倉、佐倉市将門町



I-056K2054-4

- 凡例
- 上端(U)
  - ▲ 下端(L)
  - レッドゾーンの端点(R)
  - イエローゾーンの端点(Y)
  - レッドゾーン
  - イエローゾーン

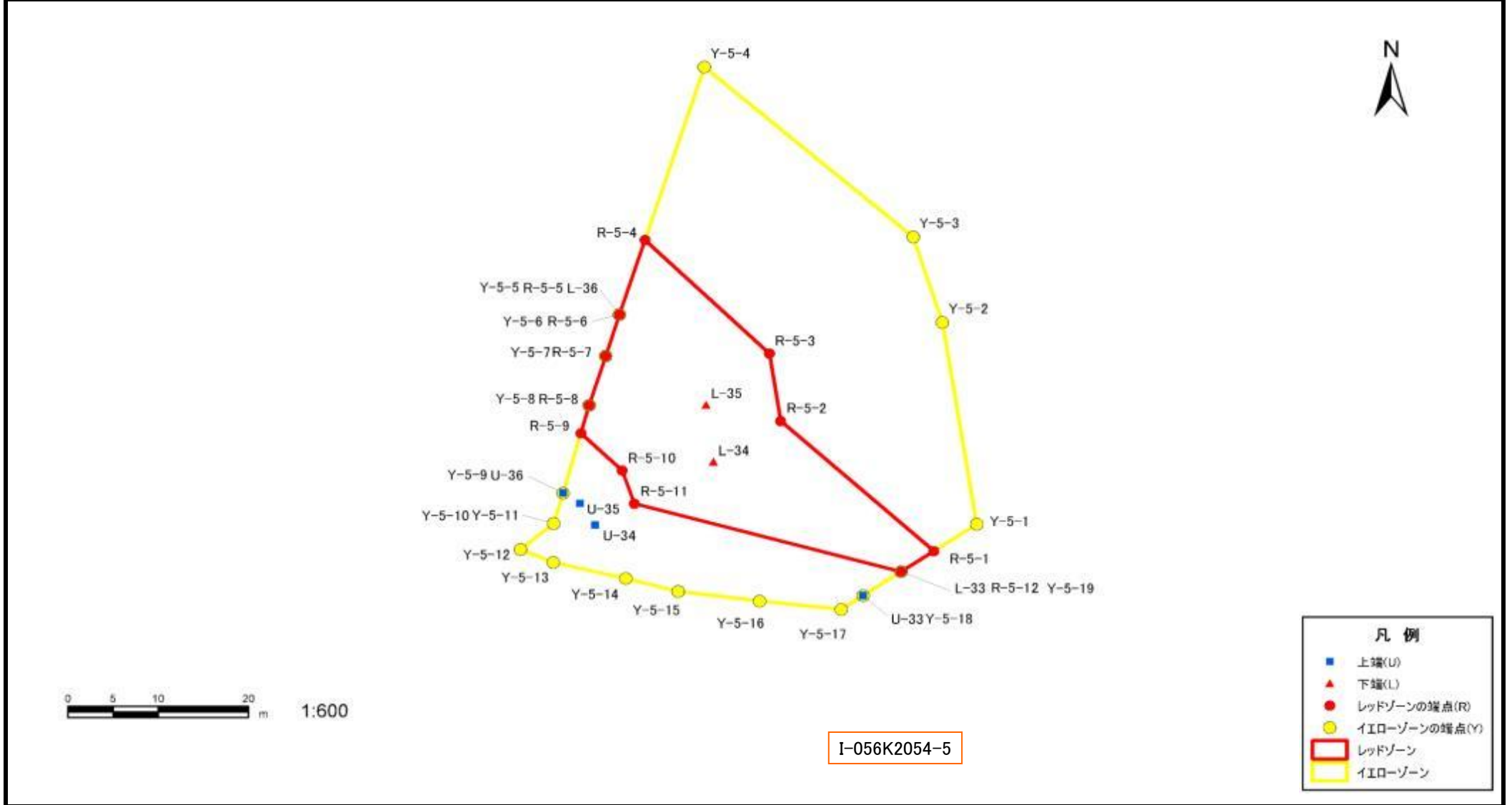
# 急傾斜地の崩壊区域調書

様式5-4 危害のおそれのある土地等の座標位置図

調査年度

令和3年度

急傾斜地の位置	箇所番号	I-056K2054	箇所名	本佐倉9	所在地	印旛郡酒々井町本佐倉、上本佐倉、佐倉市将門町
---------	------	------------	-----	------	-----	------------------------



- 凡例**
- 上端(U)
  - ▲ 下端(L)
  - レッドゾーンの端点(R)
  - イエローゾーンの端点(Y)
  - レッドゾーン
  - イエローゾーン

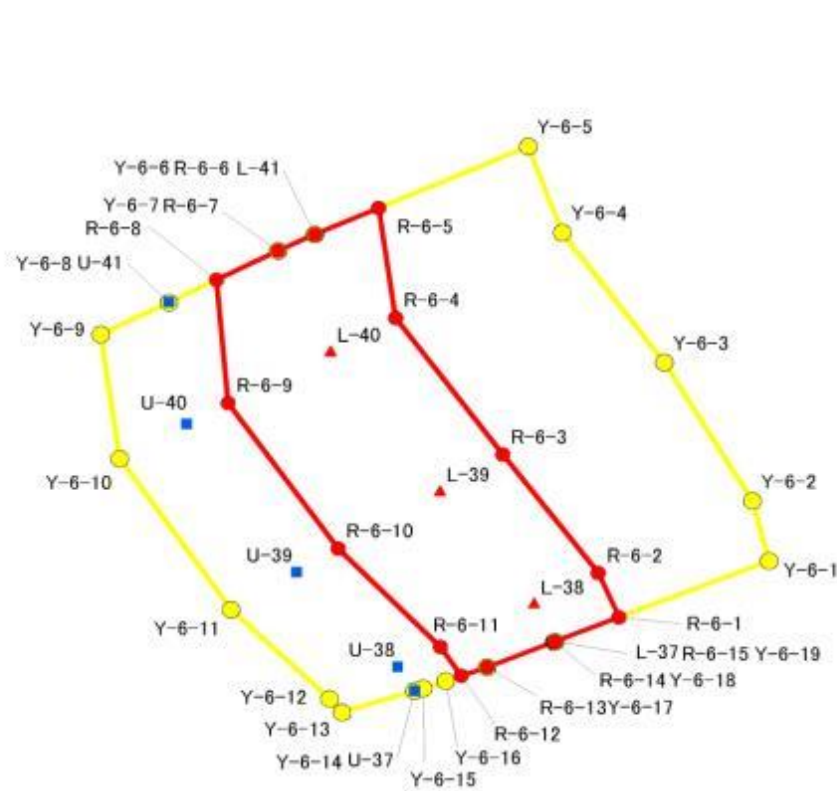
# 急傾斜地の崩壊区域調書

様式5-4 危害のおそれのある土地等の座標位置図

調査年度

令和3年度

急傾斜地の位置	箇所番号	I-056K2054	箇所名	本佐倉9	所在地	印旛郡酒々井町本佐倉、上本佐倉、佐倉市将門町
---------	------	------------	-----	------	-----	------------------------



I-056K2054-6

凡例	
■	上端(U)
▲	下端(L)
●	レッドゾーンの端点(R)
●	イエローゾーンの端点(Y)
□	レッドゾーン
□	イエローゾーン



# 急傾斜地の崩壊区域調書

様式5-5 危害のおそれのある土地等の座標一覧

調査年度 令和3年度

急傾斜地の位置 箇所番号 I-056K2054 箇所名 本佐倉9 所在地 印旛郡酒々井町本佐倉、上本佐倉、佐倉市将門町

危害のおそれのある区域の座標(土砂災害警戒区域)						著しい危害のおそれのある区域の座標(土砂災害特別警戒区域)					
地点記号	X(m)	Y(m)	地点記号	X(m)	Y(m)	地点記号	X(m)	Y(m)	地点記号	X(m)	Y(m)
I-056K2054-1			Y-2-6	-30530.006	38557.040	I-056K2054-1			I-056K2054-3		
Y-1-1	-30384.629	38579.029	Y-2-7	-30524.611	38564.978	R-1-1	-30391.543	38583.382	R-3-1	-30547.953	38483.992
Y-1-2	-30370.379	38575.545	Y-2-8	-30518.991	38573.249	R-1-2	-30393.840	38571.187	R-3-2	-30540.117	38477.028
Y-1-3	-30357.295	38576.454	Y-2-9	-30507.327	38568.236	R-1-3	-30389.813	38563.993	R-3-3	-30535.131	38450.034
Y-1-4	-30357.632	38569.598	Y-2-10	-30488.243	38553.456	R-1-4	-30383.604	38553.261	R-3-4	-30531.139	38430.082
Y-1-5	-30355.544	38565.838	Y-2-11	-30470.897	38551.379	R-1-5	-30373.959	38547.281	R-3-5	-30534.463	38412.663
Y-1-6	-30353.645	38553.139	Y-2-12	-30475.544	38542.524	R-1-6	-30361.731	38544.230	R-3-6	-30551.047	38402.227
Y-1-7	-30366.751	38538.699	Y-2-13	-30480.071	38533.899	R-1-7	-30366.751	38538.699	R-3-7	-30556.695	38389.554
Y-1-8	-30368.490	38536.313	Y-2-14	-30486.153	38523.371	R-1-8	-30368.490	38536.313	R-3-8	-30571.130	38379.652
Y-1-9	-30370.236	38533.536	Y-2-15	-30486.216	38523.260	R-1-9	-30370.236	38533.536	R-3-9	-30571.130	38379.652
Y-1-10	-30373.319	38527.694	I-056K2054-3			R-1-10	-30370.246	38533.516	R-3-10	-30580.122	38372.651
Y-1-11	-30377.986	38518.850	Y-3-1	-30535.351	38494.467	R-1-11	-30389.283	38525.740	R-3-11	-30584.553	38366.295
Y-1-12	-30387.708	38514.815	Y-3-2	-30522.527	38485.563	R-1-12	-30409.142	38531.187	R-3-12	-30587.933	38353.131
Y-1-13	-30398.810	38515.920	Y-3-3	-30509.228	38454.540	R-1-13	-30425.842	38550.186	R-3-13	-30587.933	38353.131
Y-1-14	-30405.310	38516.587	Y-3-4	-30505.991	38431.351	R-1-14	-30421.419	38568.596	R-3-14	-30591.264	38336.587
Y-1-15	-30409.401	38517.491	Y-3-5	-30510.048	38395.434	R-1-15	-30398.289	38587.629	R-3-15	-30610.985	38326.418
Y-1-16	-30414.840	38519.000	Y-3-6	-30535.927	38387.498	R-1-16	-30396.477	38586.487	R-3-16	-30629.509	38323.359
Y-1-17	-30418.601	38520.560	Y-3-7	-30540.140	38372.835	I-056K2054-2			R-3-17	-30636.899	38317.794
Y-1-18	-30425.860	38524.790	Y-3-8	-30554.224	38362.313	R-2-1	-30491.108	38514.698	R-3-18	-30640.962	38319.401
Y-1-19	-30428.829	38526.401	Y-3-9	-30554.224	38362.313	R-2-2	-30504.476	38528.688	R-3-19	-30635.457	38327.817
Y-1-20	-30443.466	38543.433	Y-3-10	-30563.642	38359.206	R-2-3	-30524.667	38540.392	R-3-20	-30619.852	38332.676
Y-1-21	-30439.995	38568.138	Y-3-11	-30564.442	38355.210	R-2-4	-30533.588	38551.768	R-3-21	-30609.899	38343.611
Y-1-22	-30411.277	38595.819	Y-3-12	-30567.331	38345.791	R-2-5	-30530.009	38557.034	R-3-22	-30608.731	38361.146
Y-1-23	-30402.818	38590.485	Y-3-13	-30567.331	38345.791	R-2-6	-30530.006	38557.040	R-3-23	-30608.731	38361.146
Y-1-24	-30396.477	38586.487	Y-3-14	-30575.560	38331.314	R-2-7	-30528.207	38559.686	R-3-24	-30602.999	38376.462
I-056K2054-2			Y-3-15	-30603.407	38321.018	R-2-8	-30516.229	38553.943	R-3-25	-30596.051	38385.580
Y-2-1	-30504.373	38491.481	Y-3-16	-30623.983	38319.258	R-2-9	-30496.063	38541.961	R-3-26	-30586.163	38395.069
Y-2-2	-30516.431	38509.484	Y-3-17	-30631.663	38315.724	R-2-10	-30478.342	38537.195	R-3-27	-30586.163	38395.069
Y-2-3	-30532.014	38528.595	Y-3-18	-30640.962	38319.401	R-2-11	-30480.071	38533.899	R-3-28	-30574.160	38407.192
Y-2-4	-30538.436	38544.633	Y-3-19	-30645.660	38321.258	R-2-12	-30486.153	38523.371	R-3-29	-30566.082	38416.874
Y-2-5	-30530.009	38557.034	Y-3-20	-30654.784	38324.865	R-2-13	-30486.216	38523.260	R-3-30	-30556.978	38426.800

平面直角座標系：第Ⅲ区系(測地成果2011)

## 急傾斜地の崩壊区域調書

様式5-5 危害のおそれのある土地等の座標一覧

調査年度 令和3年度

急傾斜地の位置 箇所番号 I-056K2054 箇所名 本佐倉9 所在地 印旛郡酒々井町本佐倉、上本佐倉、佐倉市将門町

危害のおそれのある区域の座標(土砂災害警戒区域)						著しい危害のおそれのある区域の座標(土砂災害特別警戒区域)					
地点記号	X(m)	Y(m)	地点記号	X(m)	Y(m)	地点記号	X(m)	Y(m)	地点記号	X(m)	Y(m)
Y-3-21	-30654.959	38324.934	Y-4-12	-30373.815	38330.334	R-3-31	-30555.823	38429.366	R-5-9	-30269.208	38349.982
Y-3-22	-30648.169	38339.492	Y-4-13	-30399.753	38338.505	R-3-32	-30559.224	38445.614	R-5-10	-30273.520	38354.554
Y-3-23	-30634.713	38343.072	Y-4-14	-30418.813	38344.993	R-3-33	-30558.710	38466.761	R-5-11	-30277.318	38355.904
Y-3-24	-30627.364	38352.627	Y-4-15	-30418.367	38354.964	R-3-34	-30562.054	38472.387	R-5-12	-30285.147	38385.447
Y-3-25	-30623.314	38368.052	Y-4-16	-30418.366	38354.983	R-3-35	-30554.442	38478.606	I-056K2054-6		
Y-3-26	-30623.314	38368.052	Y-4-17	-30417.706	38362.726	R-3-36	-30553.968	38478.994	R-6-1	-30186.312	38323.720
Y-3-27	-30616.411	38383.854	Y-4-18	-30417.121	38367.566	I-056K2054-4			R-6-2	-30180.243	38320.943
Y-3-28	-30608.108	38395.450	Y-4-19	-30416.515	38371.815	R-4-1	-30413.552	38385.992	R-6-3	-30164.021	38308.361
Y-3-29	-30596.755	38405.933	Y-4-20	-30415.728	38376.406	R-4-2	-30393.224	38379.230	R-6-4	-30145.255	38294.193
Y-3-30	-30596.755	38405.933	I-056K2054-5			R-4-3	-30377.408	38369.574	R-6-5	-30130.244	38291.972
Y-3-31	-30585.903	38419.052	Y-5-1	-30279.689	38393.826	R-4-4	-30365.220	38379.599	R-6-6	-30133.841	38283.584
Y-3-32	-30577.419	38427.918	Y-5-2	-30256.437	38390.003	R-4-5	-30345.265	38372.741	R-6-7	-30136.072	38278.720
Y-3-33	-30572.485	38432.403	Y-5-3	-30246.605	38386.786	R-4-6	-30344.471	38363.704	R-6-8	-30140.065	38270.591
Y-3-34	-30574.577	38442.562	Y-5-4	-30227.040	38363.645	R-4-7	-30343.484	38352.474	R-6-9	-30156.935	38272.142
Y-3-35	-30571.976	38456.690	Y-5-5	-30255.528	38354.243	R-4-8	-30361.946	38350.769	R-6-10	-30176.880	38286.640
Y-3-36	-30574.933	38461.864	Y-5-6	-30255.534	38354.242	R-4-9	-30375.487	38345.724	R-6-11	-30190.373	38300.131
Y-3-37	-30567.189	38468.191	Y-5-7	-30260.314	38352.720	R-4-10	-30397.815	38354.051	R-6-12	-30194.357	38302.858
Y-3-38	-30554.442	38478.606	Y-5-8	-30265.990	38350.907	R-4-11	-30417.861	38360.908	R-6-13	-30193.159	38306.298
Y-3-39	-30553.968	38478.994	Y-5-9	-30276.103	38348.000	R-4-12	-30417.706	38362.726	R-6-14	-30189.663	38315.145
I-056K2054-4			Y-5-10	-30279.605	38346.993	R-4-13	-30417.121	38367.566	R-6-15	-30189.633	38315.221
Y-4-1	-30407.691	38411.805	Y-5-11	-30279.605	38346.993	R-4-14	-30416.515	38371.815			
Y-4-2	-30387.877	38406.472	Y-5-12	-30282.582	38343.294	R-4-15	-30415.728	38376.406			
Y-4-3	-30378.449	38395.760	Y-5-13	-30284.077	38346.942	I-056K2054-5					
Y-4-4	-30366.899	38409.628	Y-5-14	-30285.942	38354.959	R-5-1	-30282.777	38389.085			
Y-4-5	-30347.062	38393.190	Y-5-15	-30287.411	38360.753	R-5-2	-30267.782	38372.116			
Y-4-6	-30346.949	38391.905	Y-5-16	-30288.522	38369.763	R-5-3	-30260.037	38370.852			
Y-4-7	-30344.471	38363.704	Y-5-17	-30289.477	38378.800	R-5-4	-30246.973	38357.067			
Y-4-8	-30342.980	38346.740	Y-5-18	-30287.875	38381.260	R-5-5	-30255.528	38354.243			
Y-4-9	-30342.105	38336.781	Y-5-19	-30285.147	38385.447	R-5-6	-30255.534	38354.242			
Y-4-10	-30342.104	38336.778	I-056K2054-6			R-5-7	-30260.314	38352.720			
Y-4-11	-30359.399	38334.712	Y-6-1	-30178.601	38343.460	R-5-8	-30265.990	38350.907			

平面直角座標系: 第Ⅲ区系(測地成果2011)



### 急傾斜地の崩壊区域調書

様式5-5 危害のおそれのある土地等の座標一覧

調査年度

令和3年度

急傾斜地の位置 | 箇所番号 | I-056K2054 | 箇所名 | 本佐倉9 | 所在地 | 印旛郡酒々井町本佐倉、上本佐倉、佐倉市将門町

危害のおそれのある区域の座標(土砂災害警戒区域)						著しい危害のおそれのある区域の座標(土砂災害特別警戒区域)					
地点記号	X(m)	Y(m)	地点記号	X(m)	Y(m)	地点記号	X(m)	Y(m)	地点記号	X(m)	Y(m)
Y-6-2	-30170.353	38341.263									
Y-6-3	-30151.406	38329.669									
Y-6-4	-30133.587	38316.222									
Y-6-5	-30121.779	38311.706									
Y-6-6	-30133.841	38283.584									
Y-6-7	-30136.072	38278.720									
Y-6-8	-30143.148	38264.313									
Y-6-9	-30147.556	38255.337									
Y-6-10	-30164.528	38257.807									
Y-6-11	-30185.232	38272.534									
Y-6-12	-30197.486	38285.518									
Y-6-13	-30199.346	38287.186									
Y-6-14	-30196.370	38296.733									
Y-6-15	-30196.032	38297.818									
Y-6-16	-30195.065	38300.825									
Y-6-17	-30193.159	38306.298									
Y-6-18	-30189.663	38315.145									
Y-6-19	-30189.633	38315.221									

平面直角座標系：第Ⅲ区系(測地成果2011)