
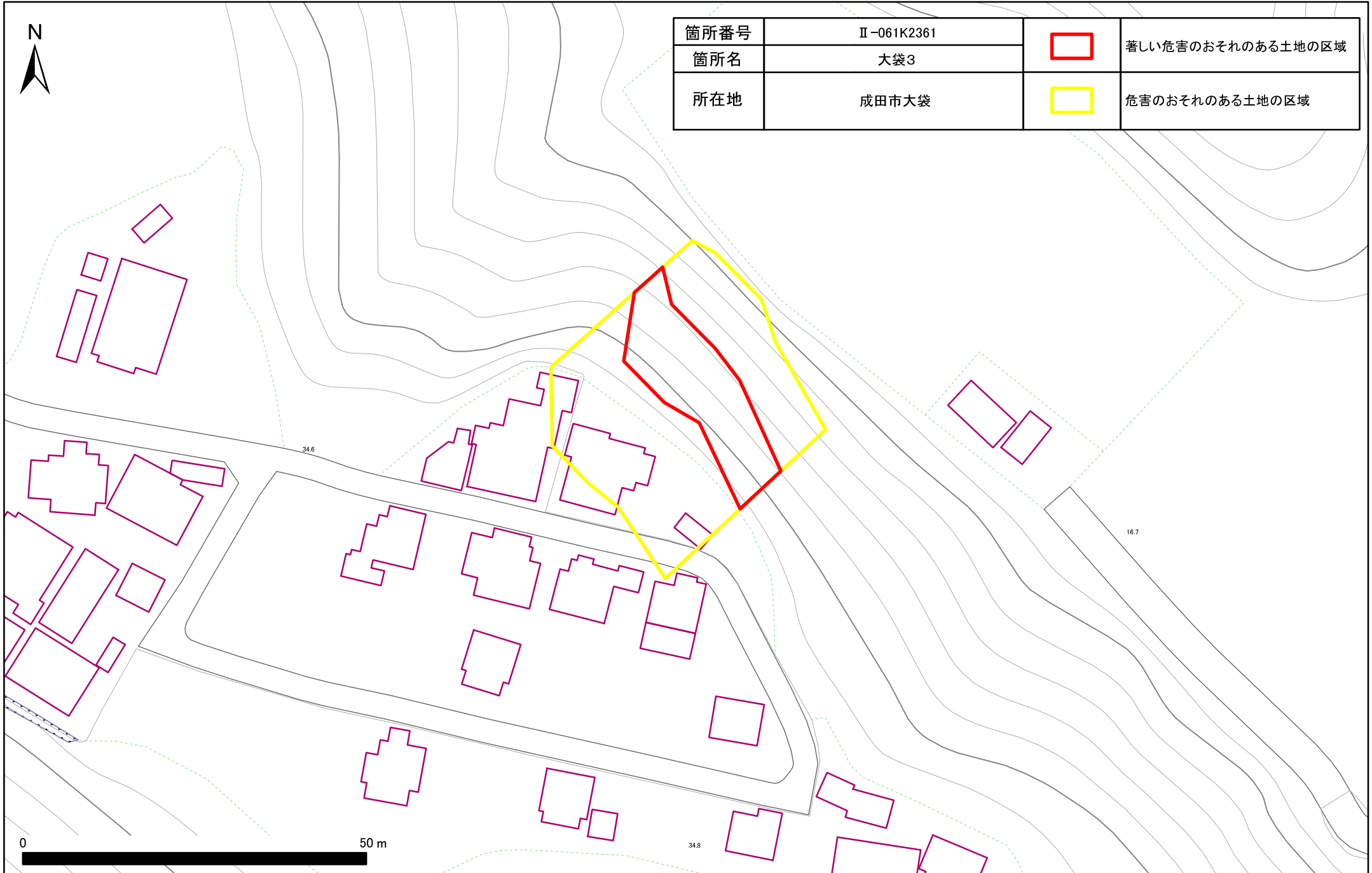


土砂災害警戒区域・特別警戒区域図(急傾斜地の崩壊) 大袋地区





箇所番号	Ⅱ-061K2361		著しい危害のおそれのある土地の区域
箇所名	大袋3		
所在地	成田市大袋		危害のおそれのある土地の区域



土砂災害警戒区域・特別警戒区域図(急傾斜地の崩壊) 大袋地区



箇所番号	Ⅱ-061K2361		著しい危害のおそれのある土地の区域
箇所名	大袋3		
所在地	成田市大袋		危害のおそれのある土地の区域

