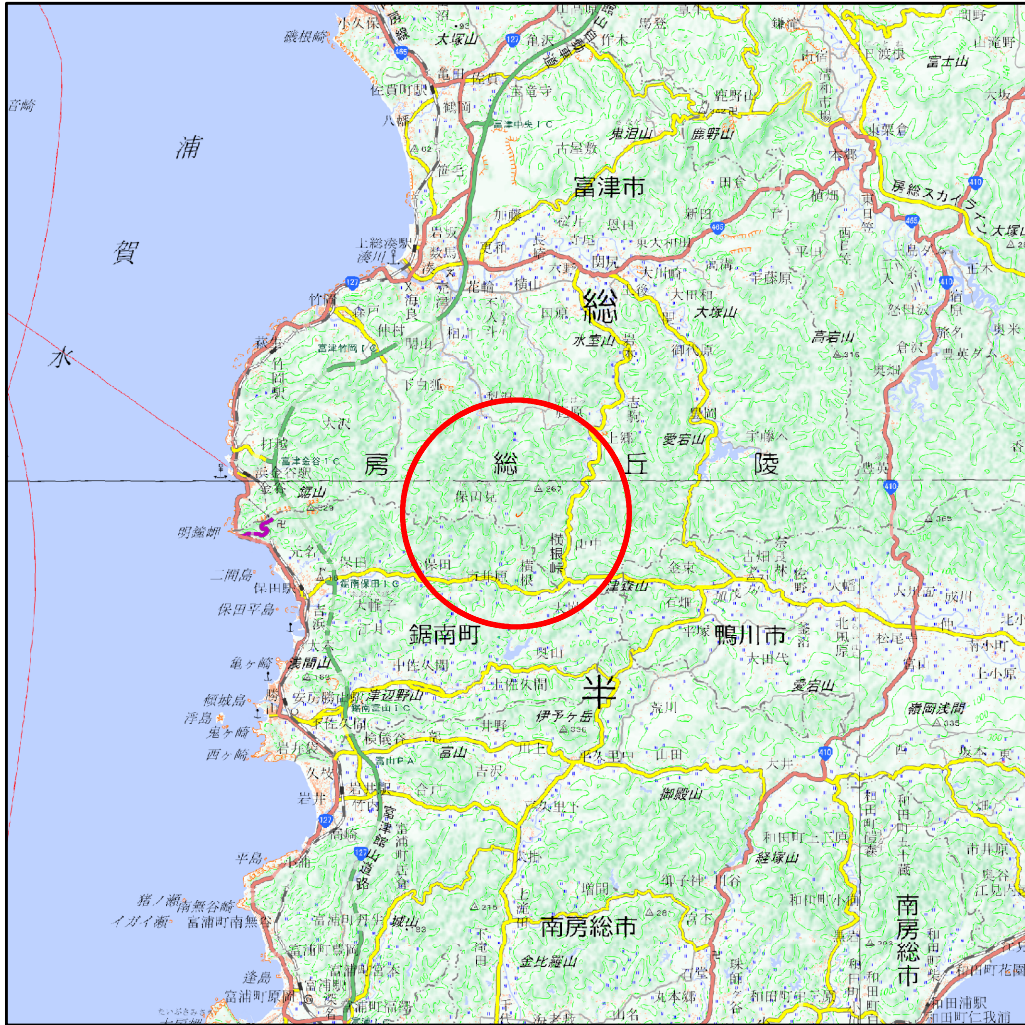
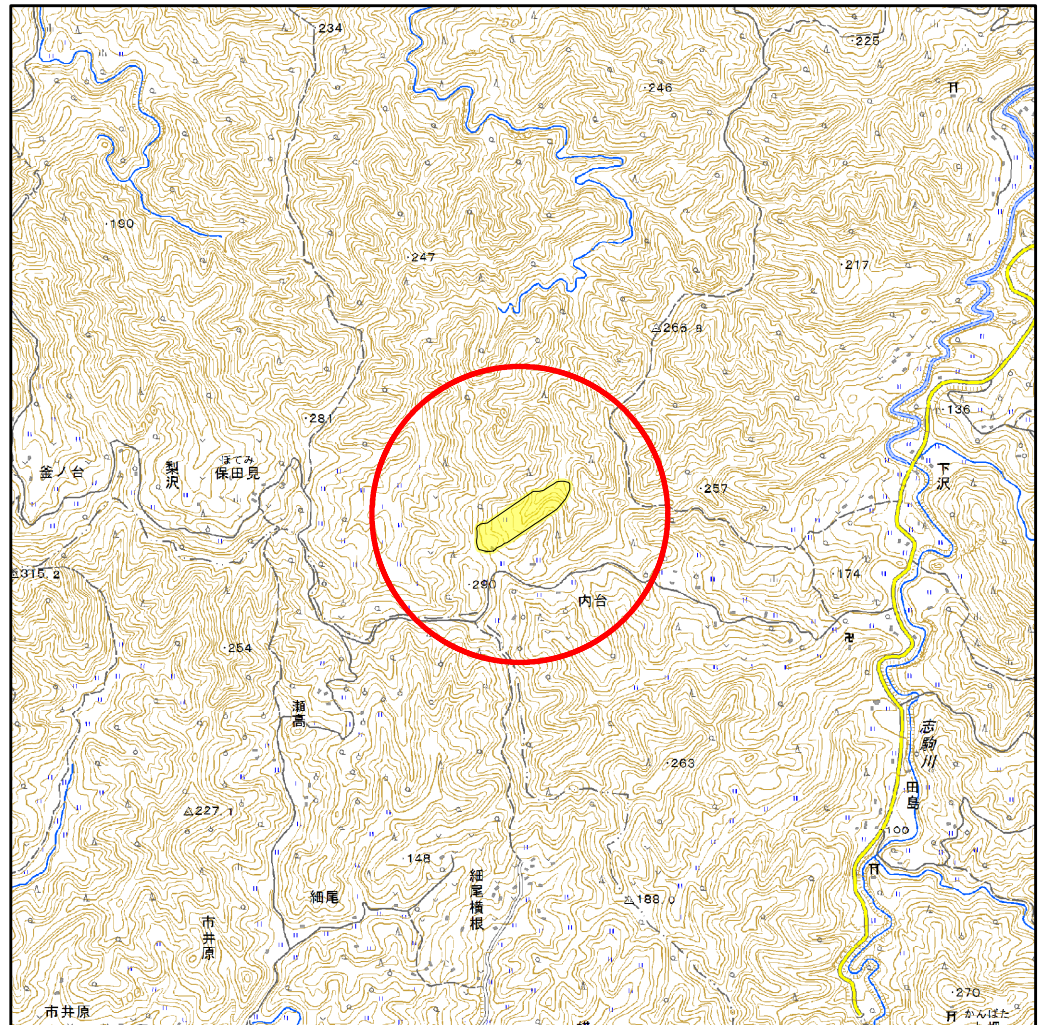


土砂災害警戒区域等の指定の告示に係る図書(様式1)



(1/200,000)



(1/25,000)

様式-1(地)

土砂災害警戒区域・土砂災害特別警戒区域 位置図

自然現象の種類

地滑り

箇所番号

76

箇所名

梨沢

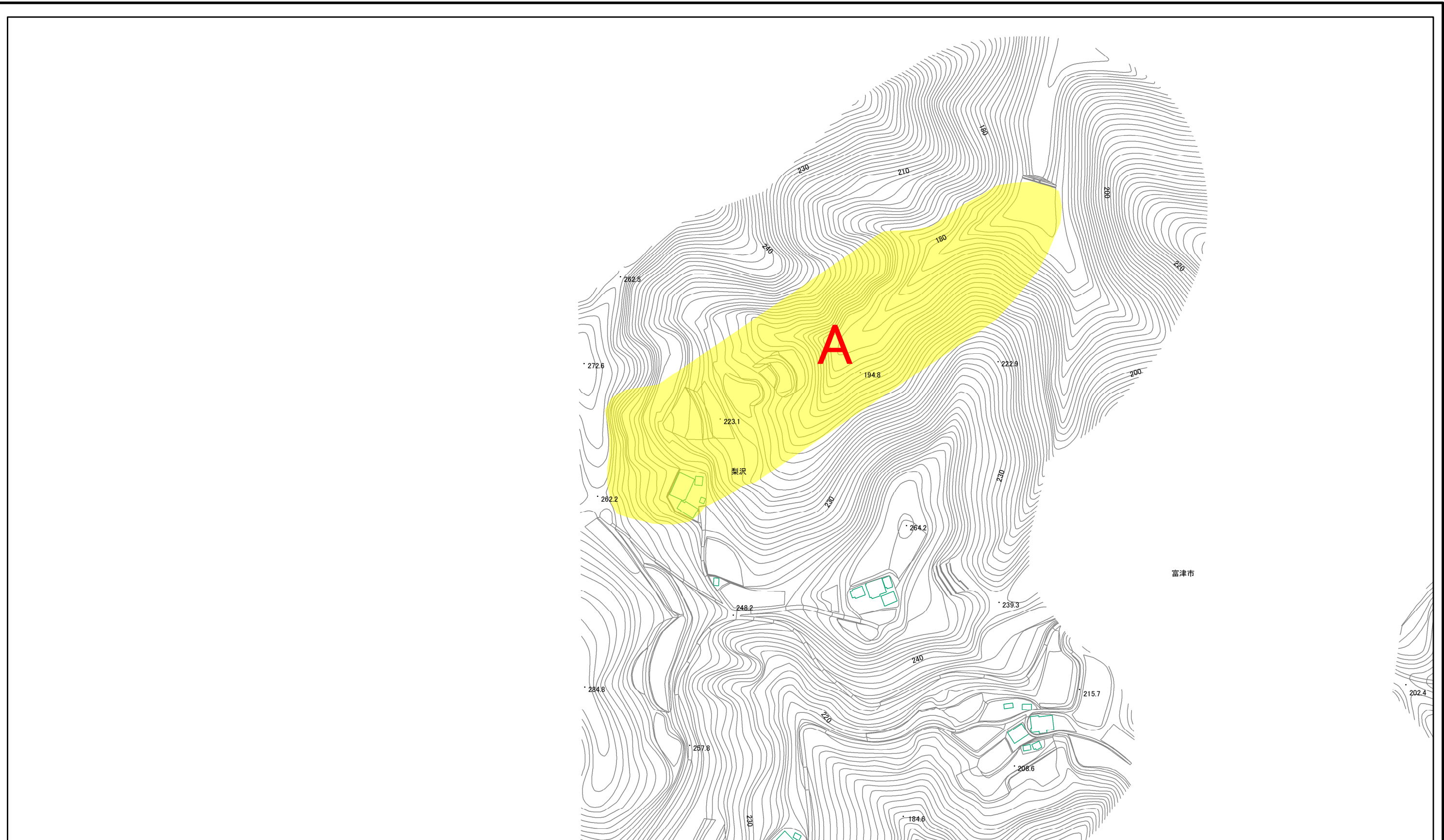
地滑り区域名

A

所在地

富津市梨沢

土砂災害警戒区域等の指定の告示に係る図書(様式2)



0 25 50 100 150 200 m

様式-2(地) 土砂災害警戒区域・土砂災害特別警戒区域 区域図	土砂災害防止法施行令第二条の基準に該当する区域(土砂災害警戒区域)		N 	自然現象の種類 地滑り	箇所番号 76	箇所名 梨沢
	土砂災害防止法施行令第三条の基準に該当する区域(土砂災害特別警戒区域)			縮尺 1:2,500	告示番号 告示年月日 令和3年3月16日	地滑り区域名 A