
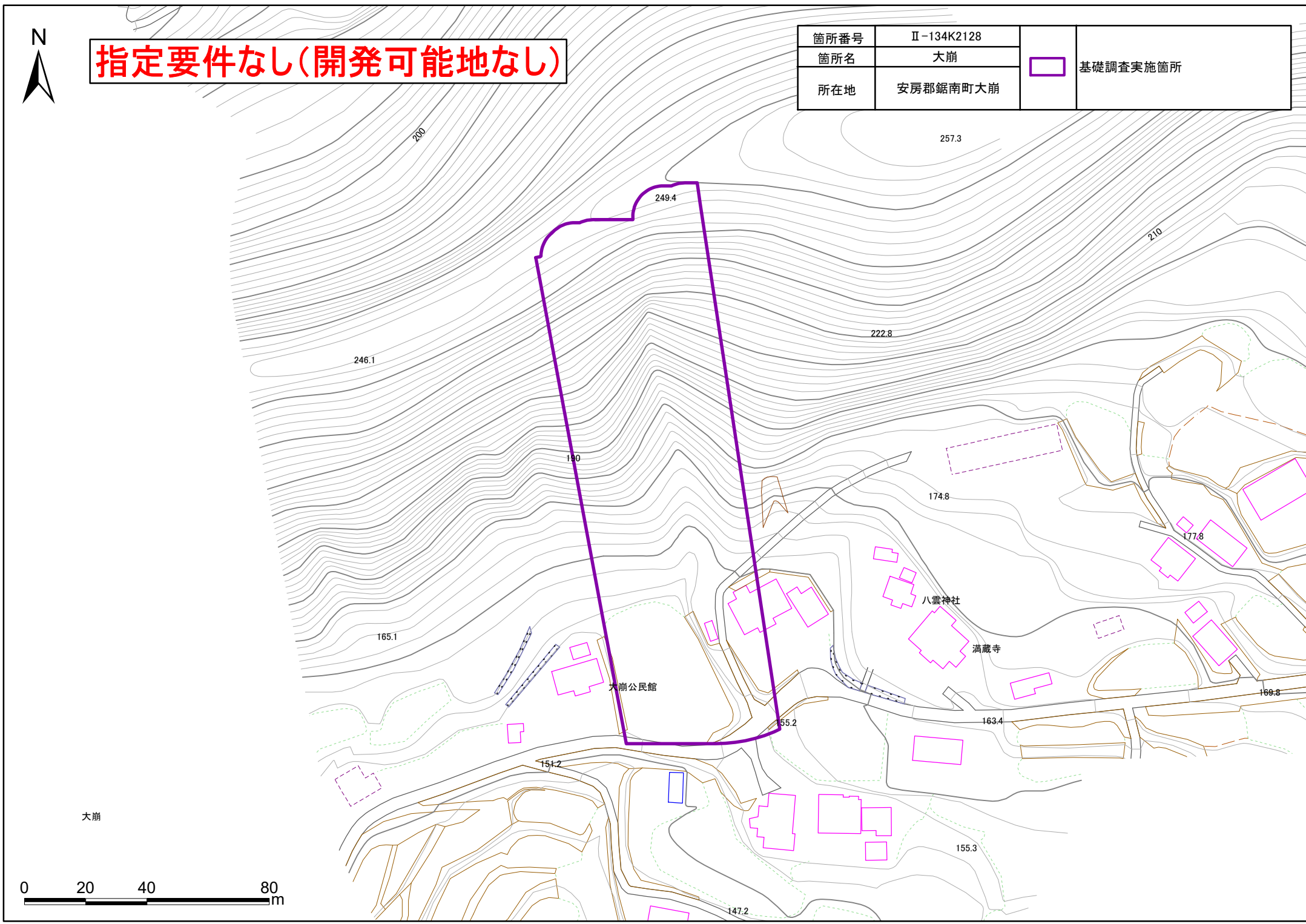


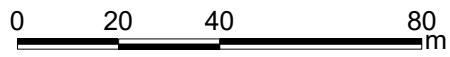


指定要件なし(開発可能地なし)

箇所番号	Ⅱ-134K2128		基礎調査実施箇所
箇所名	大崩		
所在地	安房郡鋸南町大崩		




大崩



土砂災害警戒区域・特別警戒区域図(急傾斜地の崩壊) 大崩地区



指定要件なし(開発可能地なし)

箇所番号	Ⅱ-134K2128		基礎調査実施箇所
箇所名	大崩		
所在地	安房郡鋸南町大崩		

