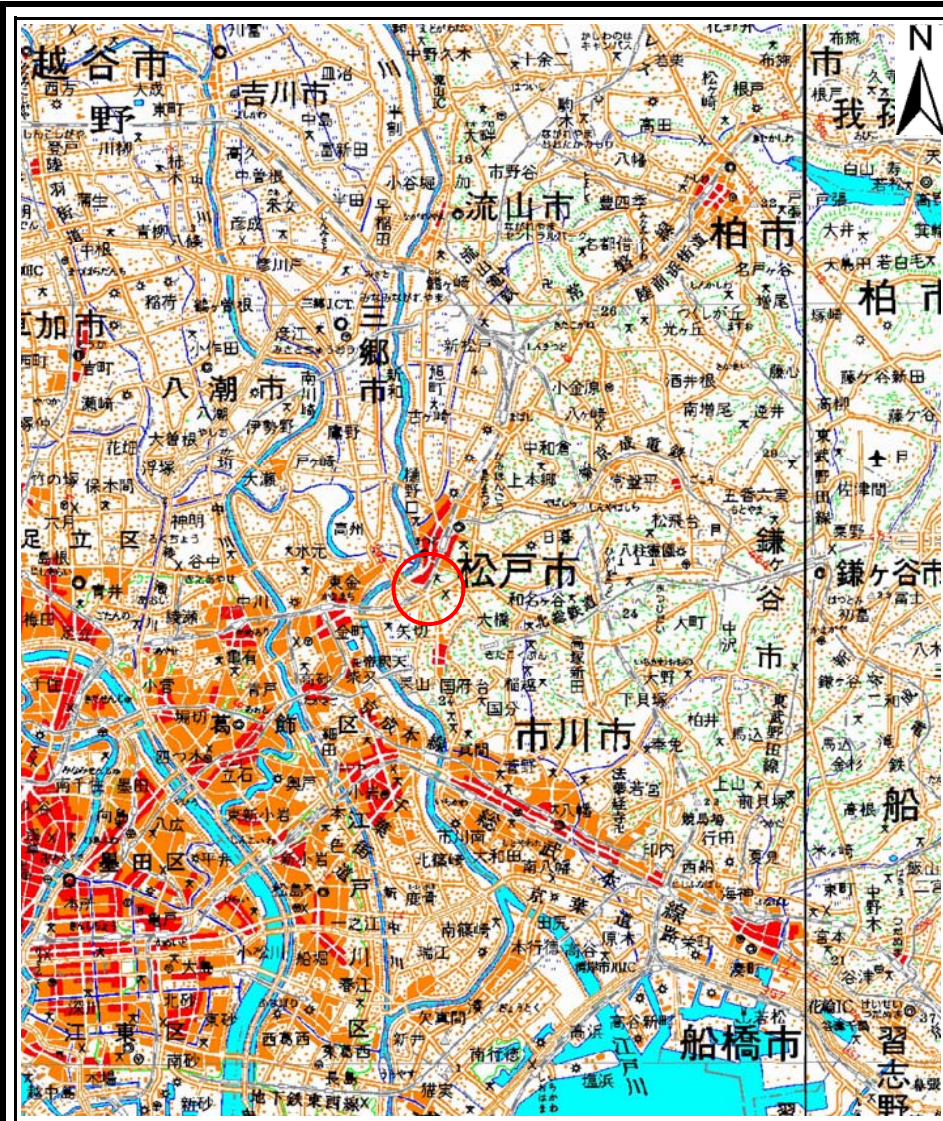
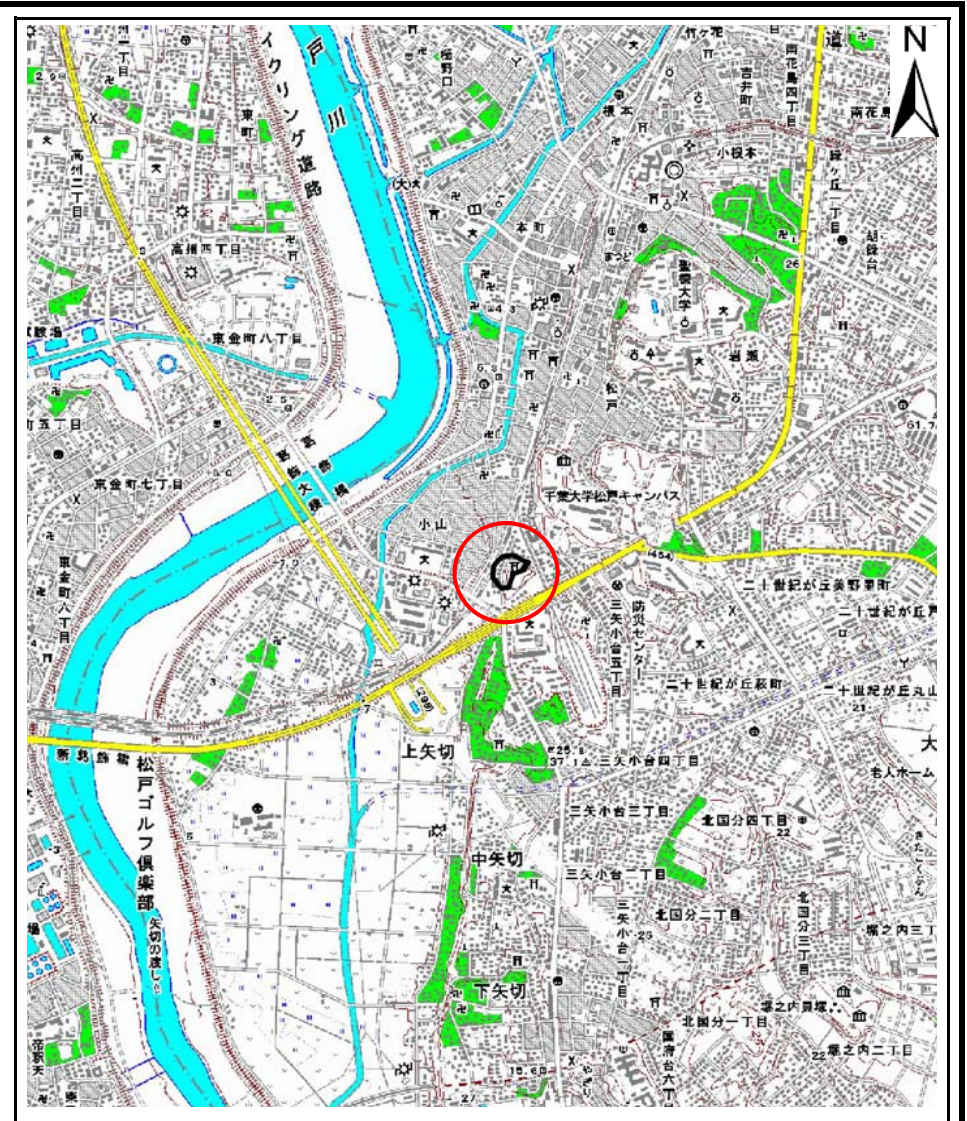


土砂災害警戒区域等の指定の告示に係る図書(様式1)



(1/200,000)



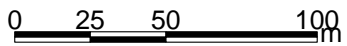
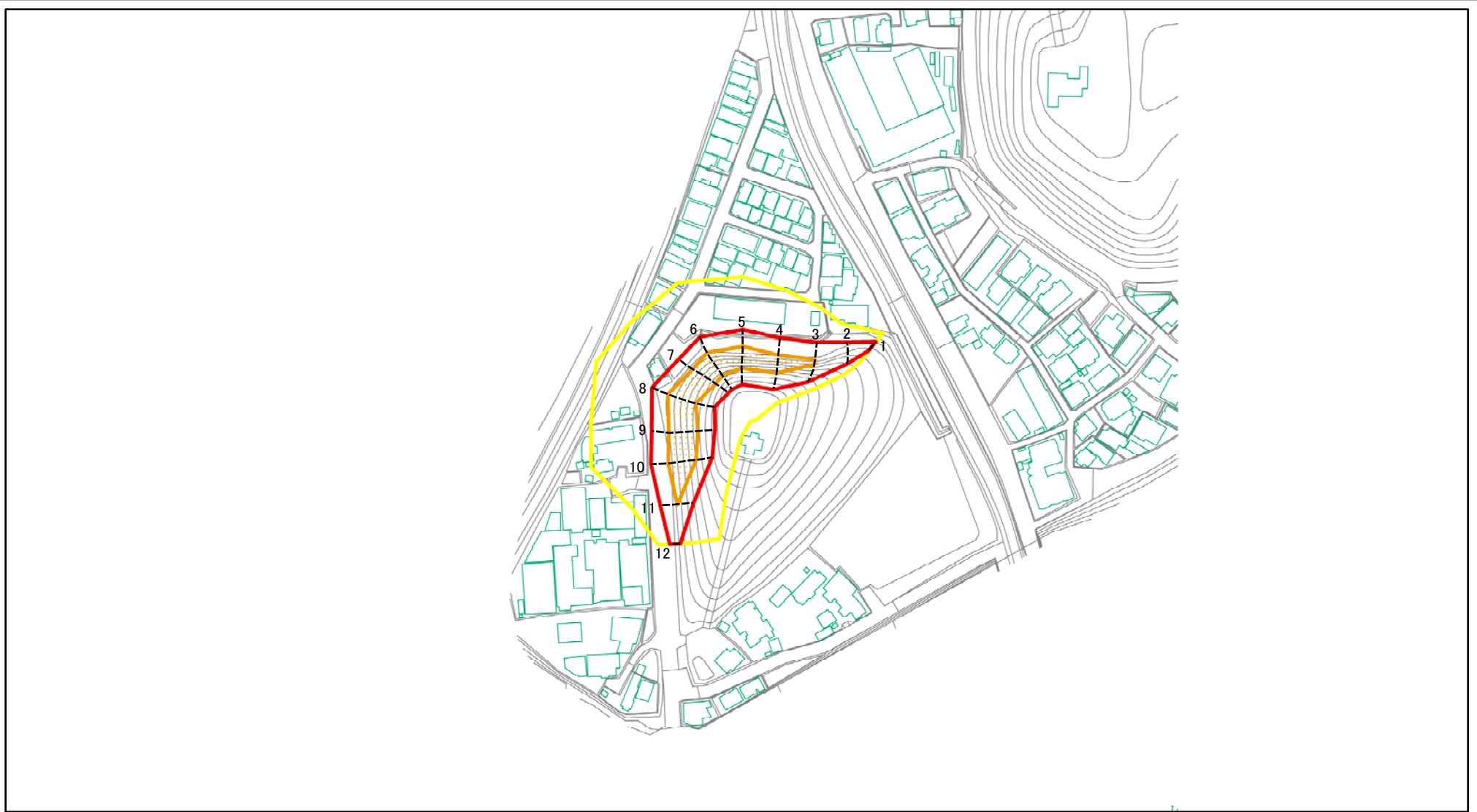
(1/25,000)

様式1(急)
土砂災害警戒区域・土砂災害特別警戒区域
位置図

自然現象の種類	急傾斜地の崩壊
箇所番号	II-0986
箇所名	小山1
所在地	松戸市小山

この地図は、国土地理院の承認を得て、同院発行の20万分の1・2万5千分の1の地形図を複製したものである。(認証番号 平21業複 第682号)

土砂災害警戒区域等の指定の告示に係る図書(様式2)



図中の数字は横断測線番号を示す

様式2(急)

土砂災害警戒区域・土砂災害特別警戒区域

区域図

土砂災害防止法施行令第二条の基準に該当する区域



土砂災害防止法施行令第三条の基準に該当する区域



それ以外の区域



縮尺

1:2,500

自然現象の種類

急傾斜地の崩壊

告示番号

千葉県告示第241号
千葉県告示第244号

告示年月日

令和2年4月7日

箇所番号

II-0986

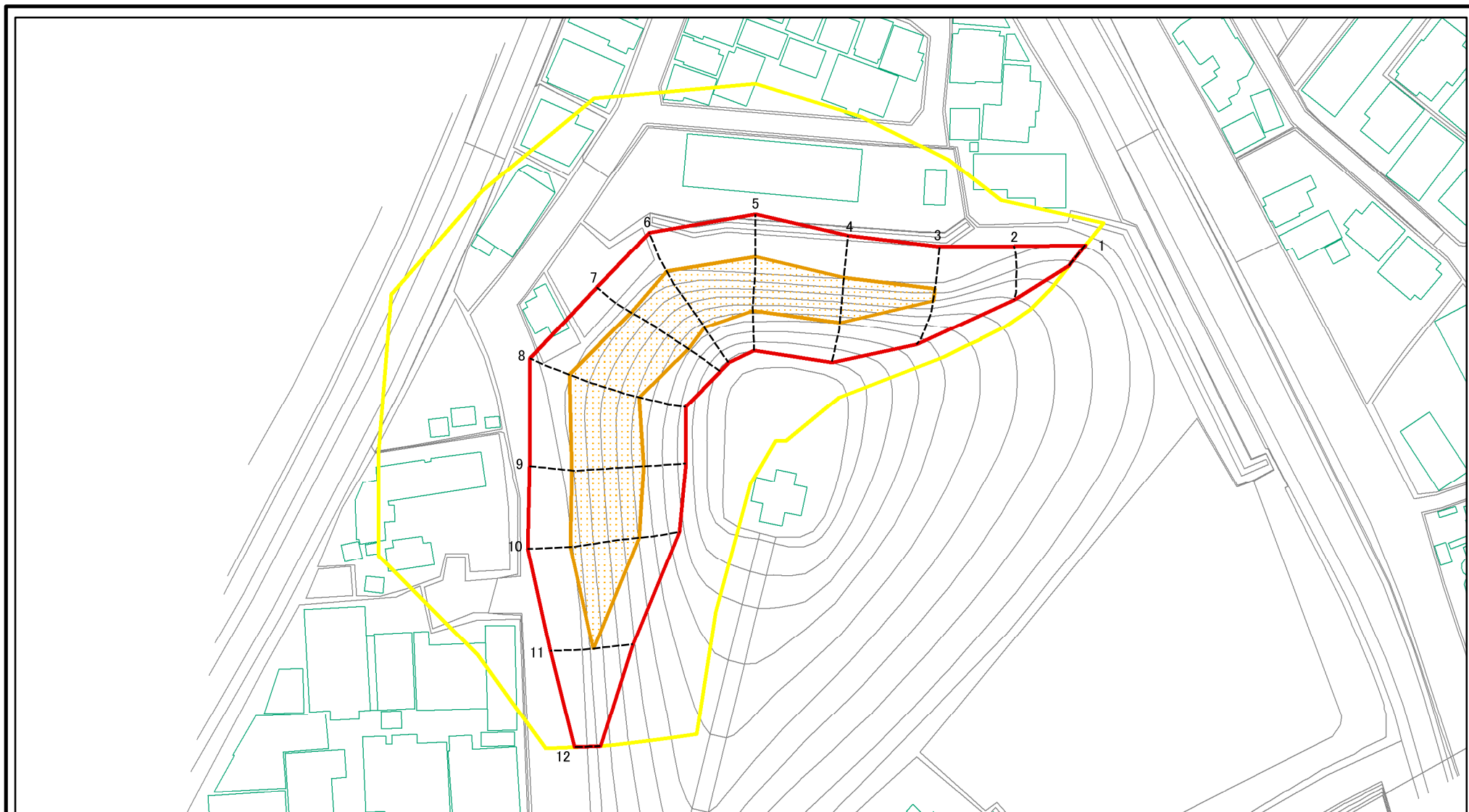
箇所名

小山1

所在地

松戸市小山

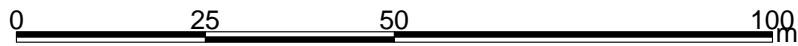
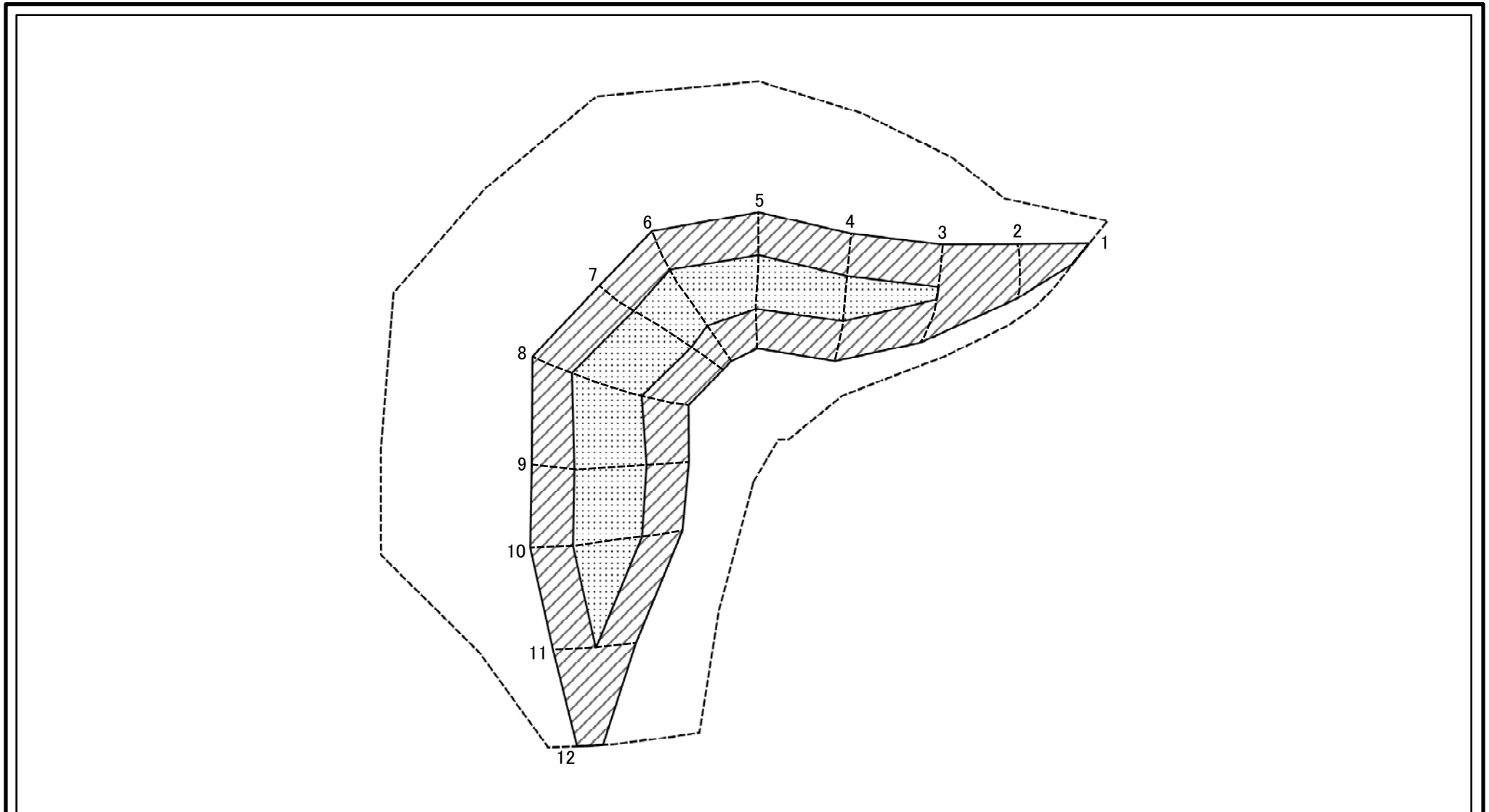
土砂災害警戒区域等の指定の告示に係る図書(様式2)参考図



図中の数字は横断測線番号を示す

様式2(急) 土砂災害警戒区域・土砂災害特別警戒区域図(参考図)	土砂災害防止法施行令第二条の基準に該当する区域		N 縮尺 1:1,000	自然現象の種類	急傾斜地の崩壊	箇所番号	II-0986
	土砂災害防止法施行令第三条の基準に該当する区域			告示番号	千葉県告示第241号 千葉県告示第244号	箇所名	小山1
	それ以外の区域			告示年月日	令和2年4月7日	所在地	松戸市小山

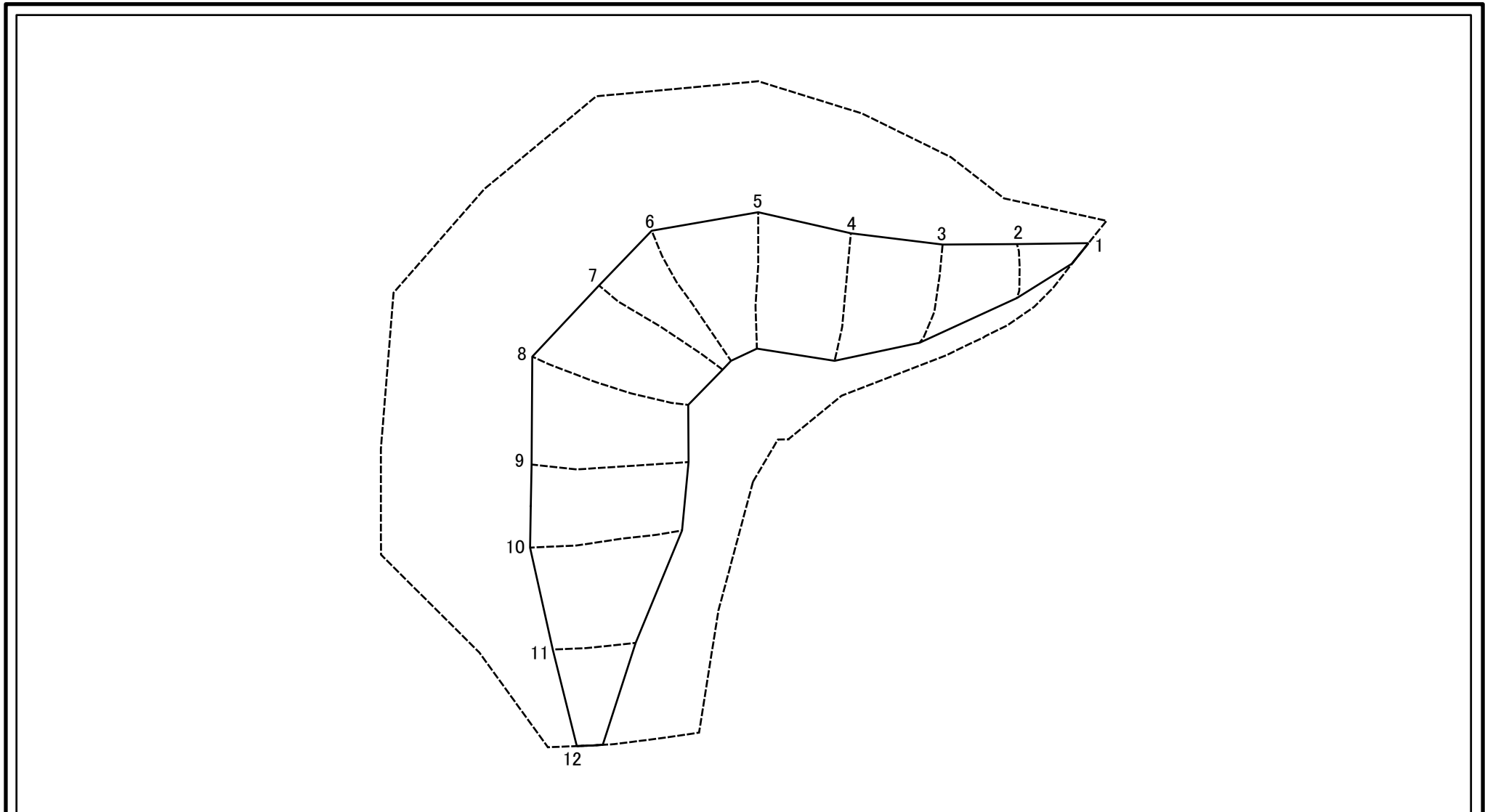
土砂災害警戒区域等の指定の告示に係る図書(様式2-1)



図中の数字は横断測線番号を示す

様式2-1(急) 土砂災害特別警戒区域の区域区分図 (急傾斜地の崩壊に伴う土石等の移動により 建築物の地上部に作用すると想定される力) <力区分:移動>	土砂災害防止法施行令第二条の基準に該当する区域		N 縮尺 1:1,000	自然現象の種類 急傾斜地の崩壊	箇所番号 II-0986	
	土砂災害防止法 施行令第三条の 基準に該当する 区域	土石等の(移動)高さが1 m以下の場合、 土石等の移動による力が100kN/m ² を超える区域			告示番号 千葉県告示第241号 千葉県告示第244号	箇所名 小山1
	それ以外の区域			告示年月日 令和2年4月7日	所在地 松戸市小山	

土砂災害警戒区域等の指定の告示に係る図書(様式2-2)



図中の数字は横断測線番号を示す

様式2-2(急) 土砂災害特別警戒区域の区域区分図 (急傾斜地の崩壊に伴う土石等の堆積により 建築物の地上部に作用すると想定される力) <力区分:堆積>	土砂災害防止法施行令第二条の基準に該当する区域			N 縮尺 1:1,000	自然現象の種類	急傾斜地の崩壊	箇所番号	II-0986
	土砂災害防止法施行令第三条の基準に該当する区域	土石等の堆積の高さが3mを超える区域			告示番号	千葉県告示第241号 千葉県告示第244号	箇所名	小山1
		それ以外の区域			告示年月日	令和2年4月7日	所在地	松戸市小山

土砂災害警戒区域等の指定の公示に係る図書(様式3)

横断測線の区間	土石等の移動により建築物の地上部に作用すると想定される力				土石等の堆積により建築物の地上部に作用すると想定される力					
	土石等の(移動)高さが1m以下の場合、土石等の移動による力が100kN/m ² を超える区域		それ以外の区域		土石等の堆積の高さが3mを超える区域		それ以外の区域			
	力の大きさのうち最大のもの(kN/m ²)	土石等の高さ(m)	力の大きさのうち最大のもの(kN/m ²)	土石等の高さ(m)	力の大きさのうち最大のもの(kN/m ²)	土石等の高さ(m)	力の大きさのうち最大のもの(kN/m ²)	土石等の高さ(m)		
1 ~ 2	-	-	79.86	1.00	-	-	9.31	1.74		
2 ~ 3	-	-	100.00	1.00	-	-	11.16	2.09		
3 ~ 4	122.49	1.00	100.00	1.00	-	-	12.39	2.31		
4 ~ 5	126.57	1.00	100.00	1.00	-	-	12.50	2.34		
5 ~ 6	129.21	1.00	100.00	1.00	-	-	12.50	2.34		
6 ~ 7	132.61	1.00	100.00	1.00	-	-	12.63	2.36		
7 ~ 8	132.61	1.00	100.00	1.00	-	-	12.63	2.36		
8 ~ 9	130.96	1.00	100.00	1.00	-	-	12.23	2.29		
9 ~ 10	131.35	1.00	100.00	1.00	-	-	12.38	2.31		
10 ~ 11	131.35	1.00	100.00	1.00	-	-	12.38	2.31		
11 ~ 12	-	-	100.00	1.00	-	-	11.72	2.19		
~										
~										
~										
~										
~										
~										
~										
~										
~										
~										
~										
~										
~										
~										
~										
~										
~										
~										
様式3(急)	自然現象の種類			急傾斜地の崩壊			箇所番号		II-0986	
建築物の構造の規制に必要な衝撃に関する事項	告示番号			千葉県告示第241号 千葉県告示第244号			箇所名		小山1	
	告示年月日			令和2年4月7日			所在地		松戸市小山	