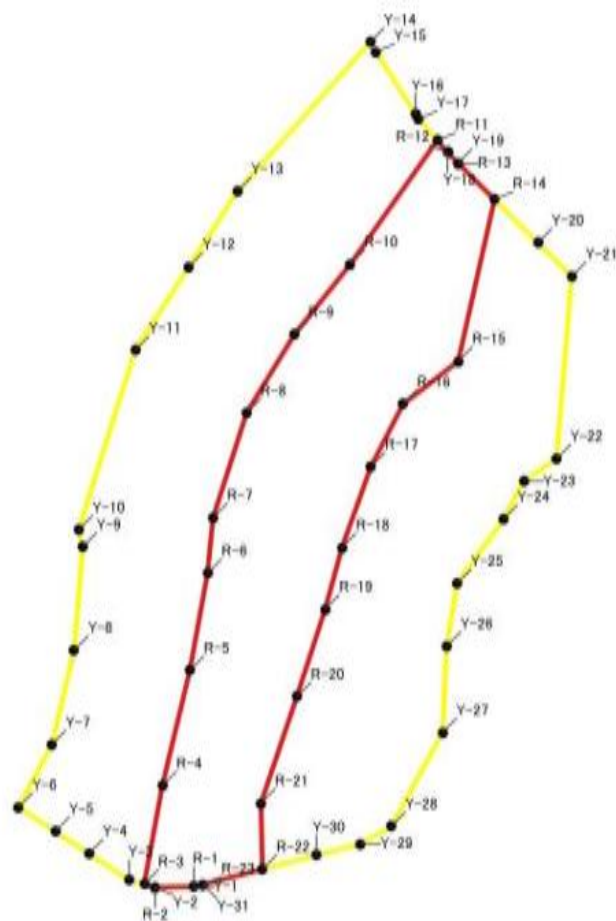


急傾斜地の崩壊区域調査

様式5-4 危害のおそれのある土地等の座標位置図

調査年度 令和5年度

急傾斜地の位置 箇所番号 II-052K2033(-1) 箇所名 中野1 所在地 四街道市中野、みそら4丁目



- 凡例**
- 危害のおそれのある土地等の端点
 - 危害のおそれのある土地の区域
 - 著しい危害のおそれのある土地の区域
 - Y-1 危害のおそれのある土地の端点 地点記号
 - R-1 著しい危害のおそれのある土地の端点 地点記号

急傾斜地の崩壊区域調書

様式5-5 危害のおそれのある土地等の座標一覧

調査年度 令和5年度

急傾斜地の位置	箇所番号	II-052K2033(-1)	箇所名	中野1	所在地	四街道市中野、みそら4丁目	
---------	------	-----------------	-----	-----	-----	---------------	--

危害のおそれのある土地の座標						著しい危害のおそれのある土地の座標					
地点記号	X(m)	Y(m)	地点記号	X(m)	Y(m)	地点記号	X(m)	Y(m)	地点記号	X(m)	Y(m)
Y-1	-36718.32	33381.29	Y-29	-36713.28	33401.20	R-1	-36718.32	33381.29			
Y-2	-36718.39	33376.66	Y-30	-36714.62	33395.91	R-2	-36718.39	33376.66			
Y-3	-36717.53	33373.56	Y-31	-36718.04	33382.39	R-3	-36718.02	33375.35			
Y-4	-36714.42	33368.76				R-4	-36706.45	33377.52			
Y-5	-36711.82	33364.75				R-5	-36692.92	33380.80			
Y-6	-36708.98	33360.36				R-6	-36681.51	33382.91			
Y-7	-36701.63	33364.34				R-7	-36674.99	33383.57			
Y-8	-36690.53	33367.01				R-8	-36662.71	33387.56			
Y-9	-36678.43	33368.02				R-9	-36653.51	33393.26			
Y-10	-36676.42	33367.54				R-10	-36645.25	33399.94			
Y-11	-36655.35	33374.27				R-11	-36630.71	33410.29			
Y-12	-36645.55	33380.68				R-12	-36632.13	33411.52			
Y-13	-36636.70	33386.46				R-13	-36633.37	33412.79			
Y-14	-36619.20	33402.28				R-14	-36637.64	33417.14			
Y-15	-36620.29	33402.99				R-15	-36656.62	33412.81			
Y-16	-36627.59	33407.71				R-16	-36661.68	33406.22			
Y-17	-36628.16	33408.08				R-17	-36669.01	33402.39			
Y-18	-36632.13	33411.52				R-18	-36678.49	33398.95			
Y-19	-36633.37	33412.79				R-19	-36685.72	33396.94			
Y-20	-36642.72	33422.31				R-20	-36696.01	33393.56			
Y-21	-36646.68	33426.35				R-21	-36708.51	33389.28			
Y-22	-36668.07	33424.54				R-22	-36716.25	33389.46			
Y-23	-36670.74	33420.60				R-23	-36718.04	33382.39			
Y-24	-36675.17	33418.21									
Y-25	-36682.73	33412.68									
Y-26	-36690.07	33411.44									
Y-27	-36700.22	33410.93									
Y-28	-36711.22	33404.84									

平面直角座標系: 第IX系(測地成果2011)

急傾斜地の崩壊区域調査

様式5-4 危害のおそれのある土地等の座標位置図

調査年度

令和5年度

急傾斜地の位置

箇所番号

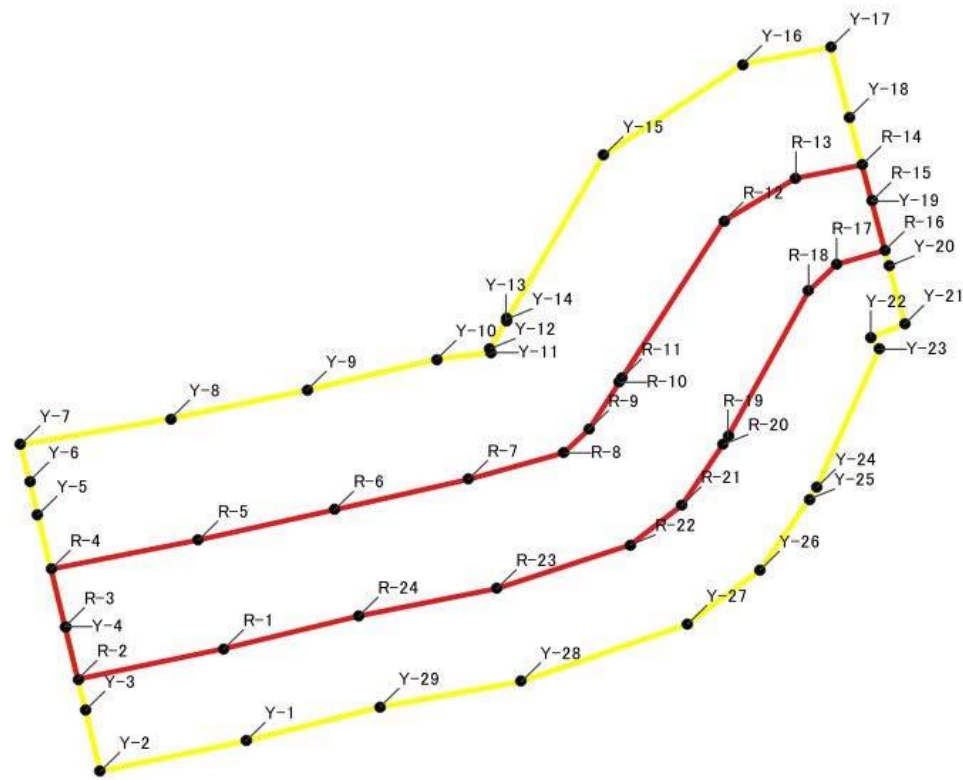
II-052K2033(-2)

箇所名

中野1

所在地

四街道市中野、みそら4丁目



凡例

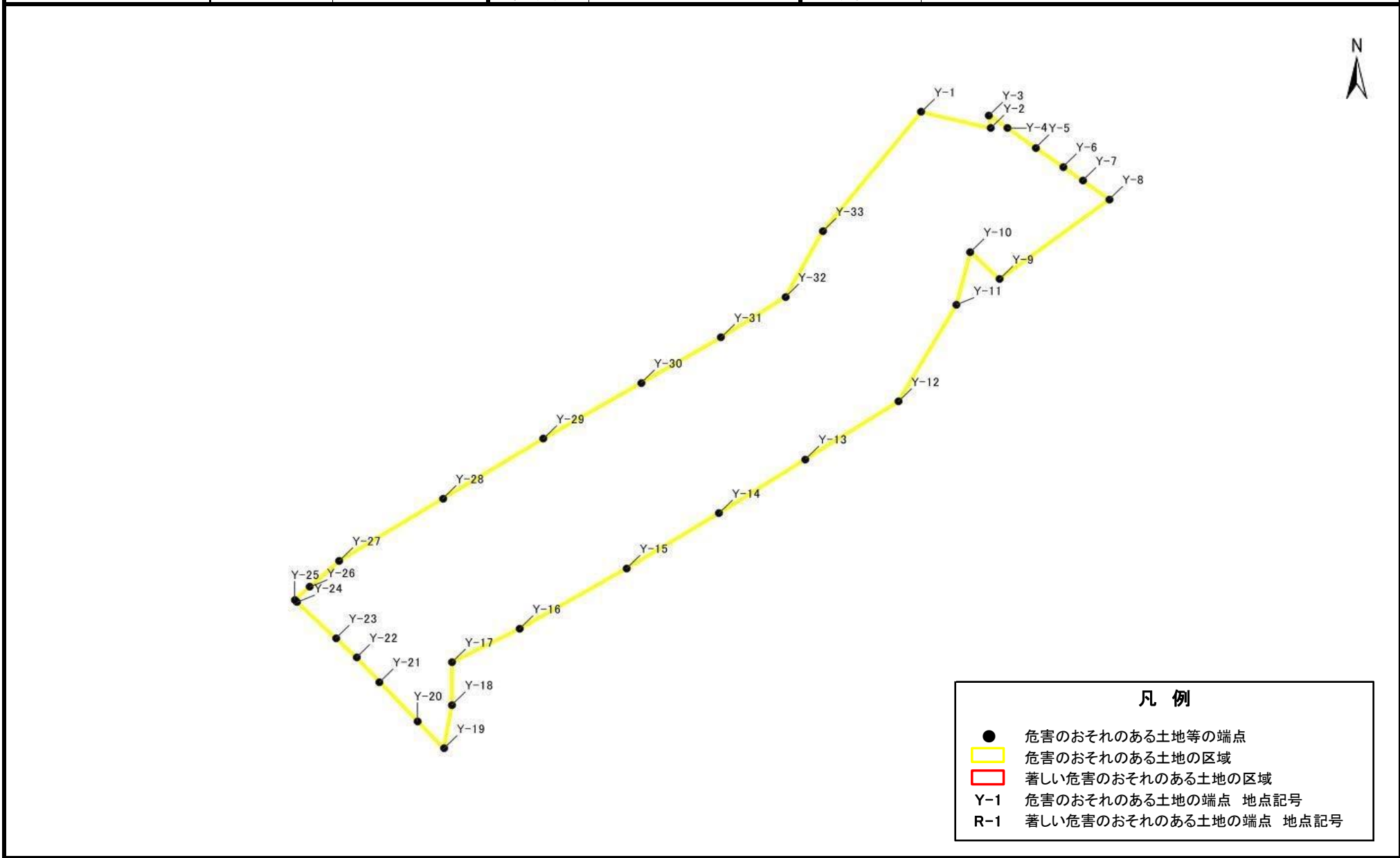
- 危害のおそれのある土地等の端点
- 危害のおそれのある土地の区域
- 著しい危害のおそれのある土地の区域
- Y-1 危害のおそれのある土地の端点 地点記号
- R-1 著しい危害のおそれのある土地の端点 地点記号

急傾斜地の崩壊区域調査

様式5-4 危害のおそれのある土地等の座標位置図

調査年度 令和5年度

急傾斜地の位置 箇所番号 II-052K2033(-3) 箇所名 中野1 所在地 四街道市中野、みそら4丁目



急傾斜地の崩壊区域調書

様式5-5 危害のおそれのある土地等の座標一覧

調査年度	令和5年度
------	-------

急傾斜地の位置	箇所番号	II-052K2033(-3)	箇所名	中野1	所在地	四街道市中野、みそら4丁目
---------	------	-----------------	-----	-----	-----	---------------

危害のおそれのある土地の座標						著しい危害のおそれのある土地の座標					
地点記号	X(m)	Y(m)	地点記号	X(m)	Y(m)	地点記号	X(m)	Y(m)	地点記号	X(m)	Y(m)
Y-1	-36407.94	33741.30	Y-29	-36466.69	33675.12						
Y-2	-36410.85	33753.43	Y-30	-36456.67	33692.25						
Y-3	-36408.50	33753.22	Y-31	-36448.48	33706.26						
Y-4	-36410.82	33756.44	Y-32	-36441.22	33717.49						
Y-5	-36414.34	33761.33	Y-33	-36429.39	33724.05						
Y-6	-36417.79	33766.13									
Y-7	-36420.26	33769.56									
Y-8	-36423.63	33774.24									
Y-9	-36438.00	33755.00									
Y-10	-36433.10	33749.93									
Y-11	-36442.57	33747.51									
Y-12	-36460.01	33737.29									
Y-13	-36470.34	33721.06									
Y-14	-36480.08	33705.89									
Y-15	-36489.99	33689.73									
Y-16	-36500.85	33670.97									
Y-17	-36506.86	33659.14									
Y-18	-36514.54	33659.12									
Y-19	-36522.39	33657.70									
Y-20	-36517.46	33653.09									
Y-21	-36510.41	33646.50									
Y-22	-36506.03	33642.40									
Y-23	-36502.57	33638.79									
Y-24	-36496.08	33632.03									
Y-25	-36495.65	33631.58									
Y-26	-36493.31	33634.27									
Y-27	-36488.62	33639.43									
Y-28	-36477.45	33657.51									

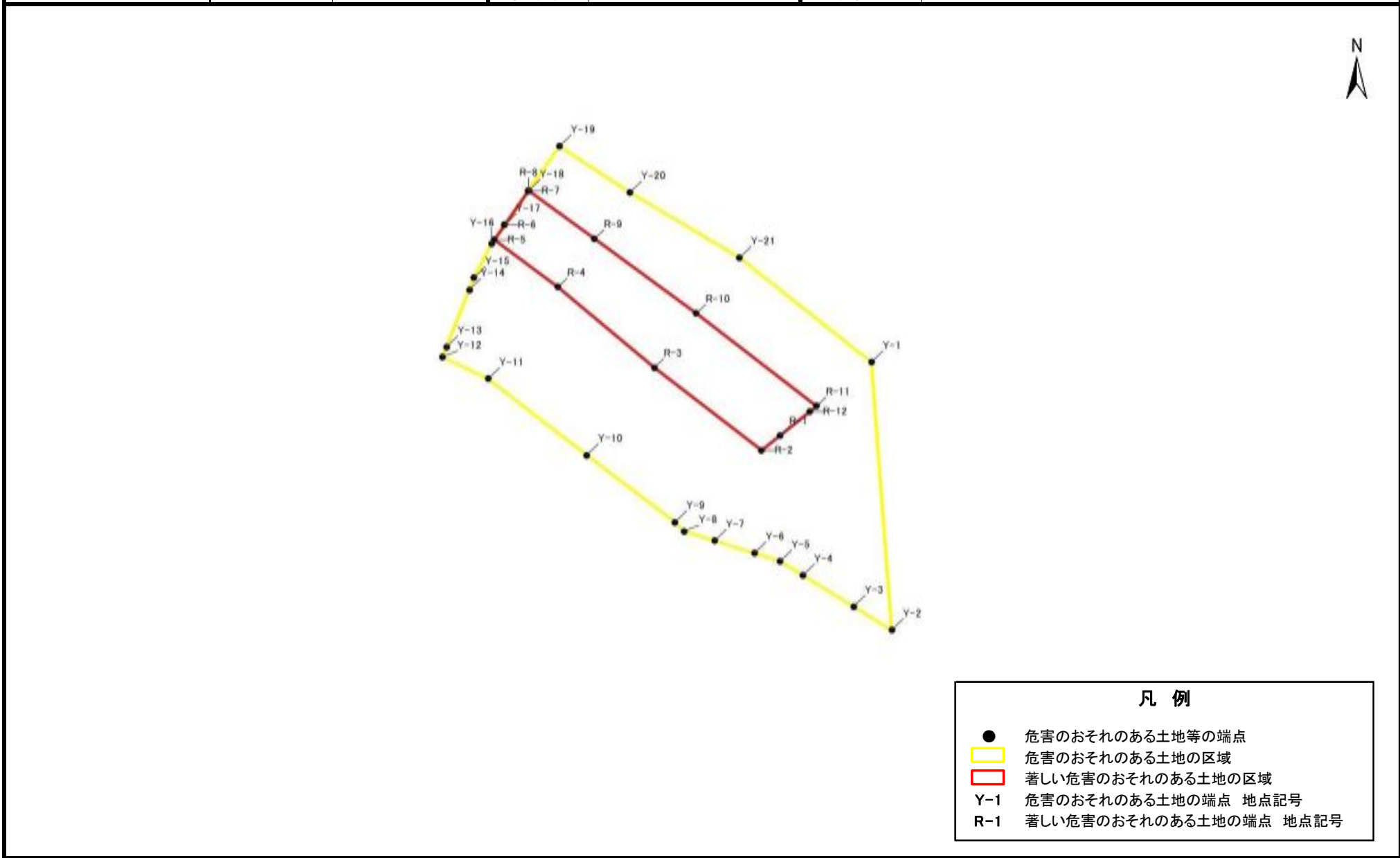
平面直角座標系: 第IX系(測地成果2011)

急傾斜地の崩壊区域調査

様式5-4 危害のおそれのある土地等の座標位置図

調査年度	令和5年度
------	-------

急傾斜地の位置	箇所番号	II-052K2033(-4)	箇所名	中野1	所在地	四街道市中野、みそら4丁目
---------	------	-----------------	-----	-----	-----	---------------



- 凡例**
- 危害のおそれのある土地等の端点
 - 黄色 危害のおそれのある土地の区域
 - 赤色 著しい危害のおそれのある土地の区域
 - Y-1 危害のおそれのある土地の端点 地点記号
 - R-1 著しい危害のおそれのある土地の端点 地点記号

