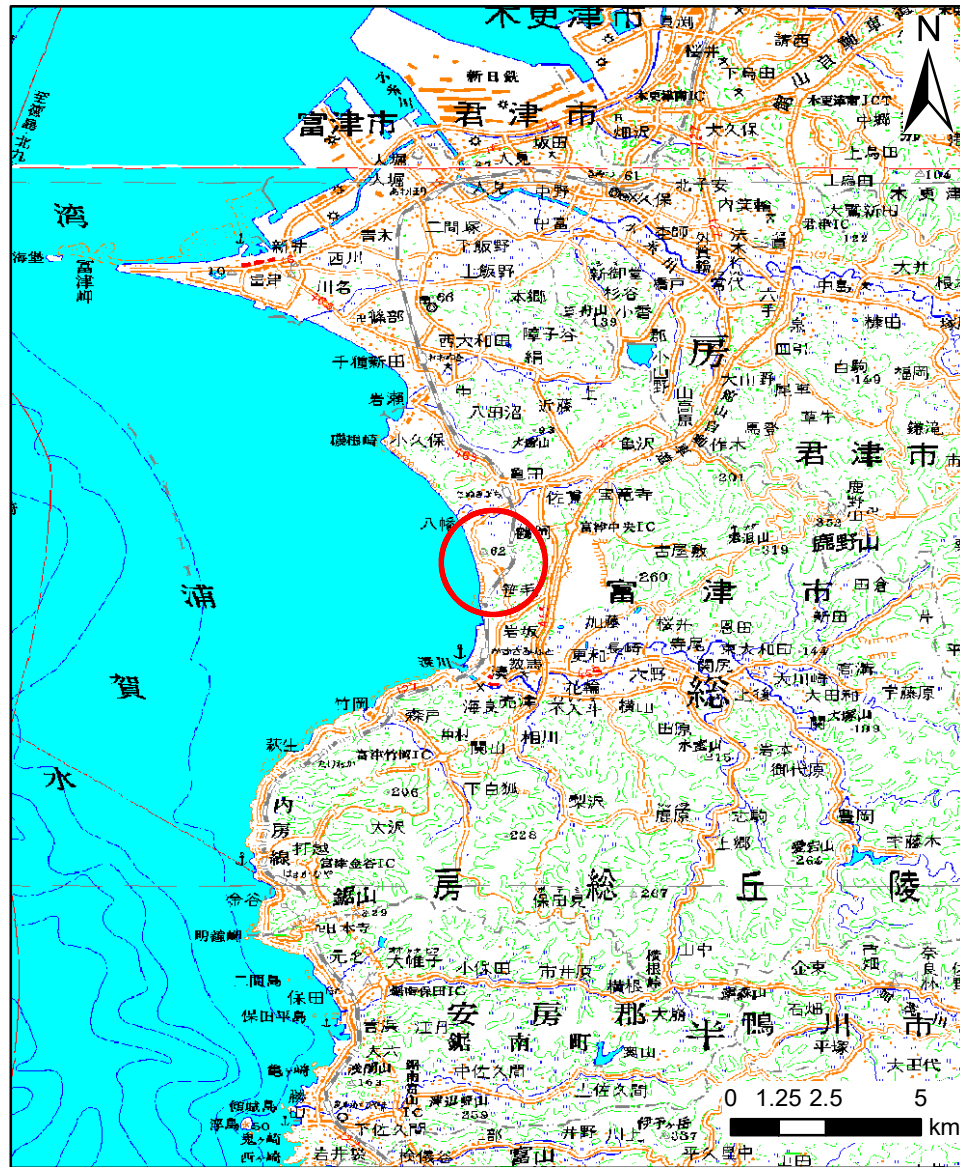
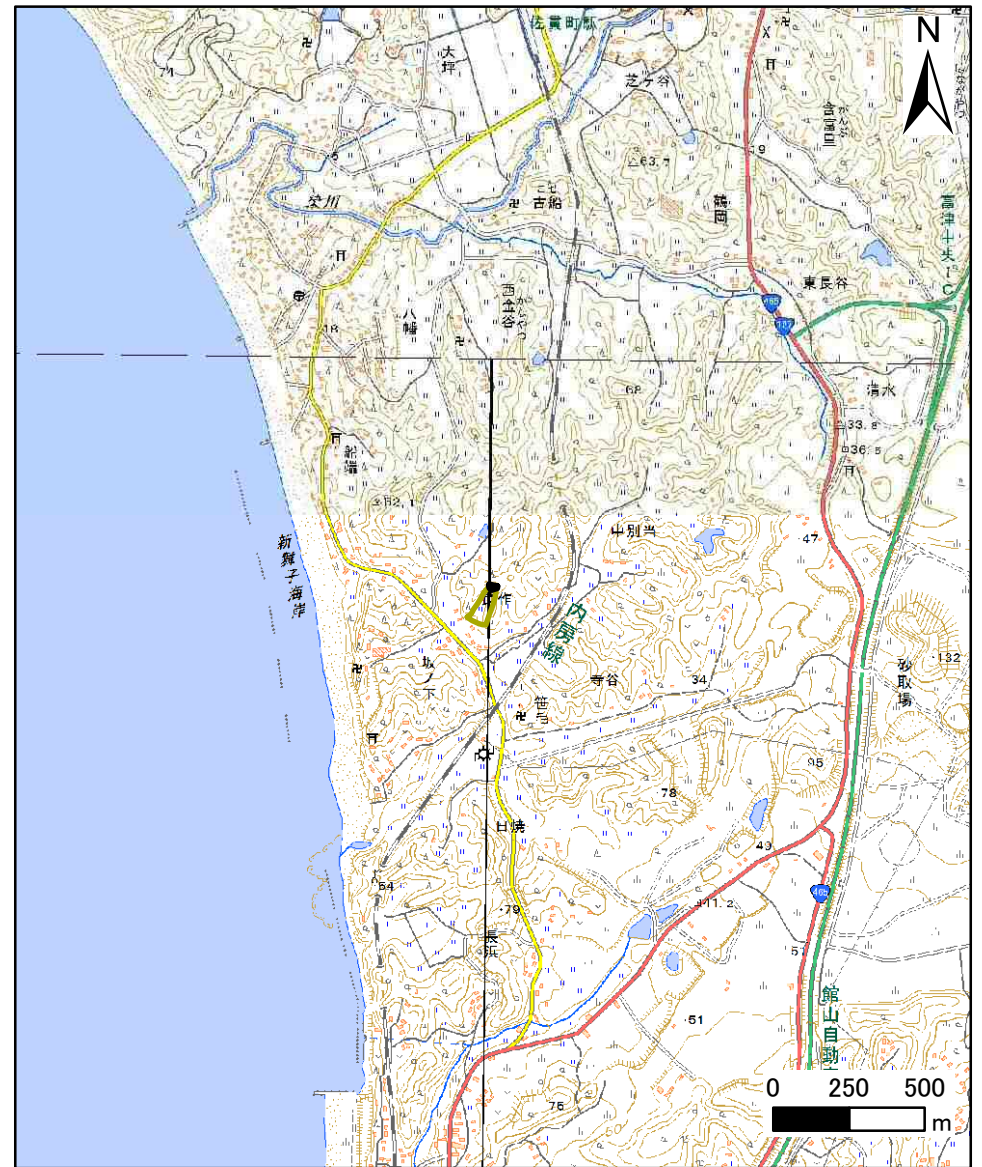


土砂災害警戒区域等の指定の告示に係る図書(様式1)



(1/200,000)



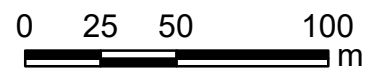
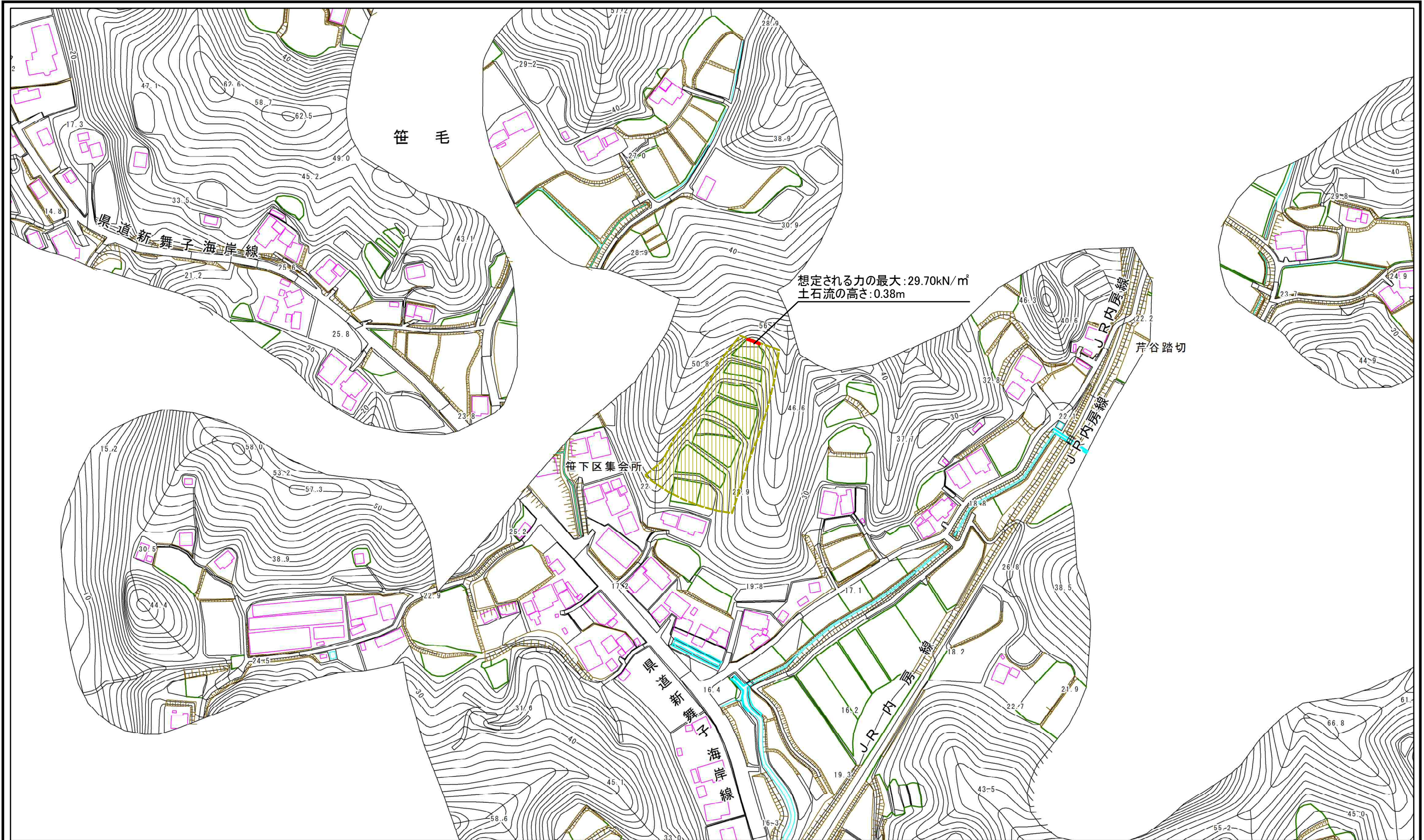
(1/25,000)

様式-1 (土)  
土砂災害警戒区域・土砂災害特別警戒区域 位置図

自然現象の種類	土石流
溪流番号	I-22603301
溪流名	大米沢
所在地	富津市笹毛

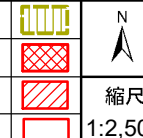
この地図は、国土地理院長の承認を得て、同院発行の数値地図20000(地図画像)及び電子地形図25000を複製したものである。(承認番号 平28情複、第1468号)

# 土砂災害警戒区域等の指定の告示に係る図書(様式2)



様式-2(土)  
土砂災害警戒区域・土砂災害特別警戒区域  
区域図

土砂災害防止法施行令第二条の基準に該当する区域  
土砂災害防止法  
施行令第三条の  
基準に該当する  
区域  
それ以外の区域



縮尺  
1:2,500

自然現象の種類	土石流	溪流番号	I-22603301
告示番号		溪流名	大米沢
告示年月日	令和3年3月16日	所在地	富津市笹毛