

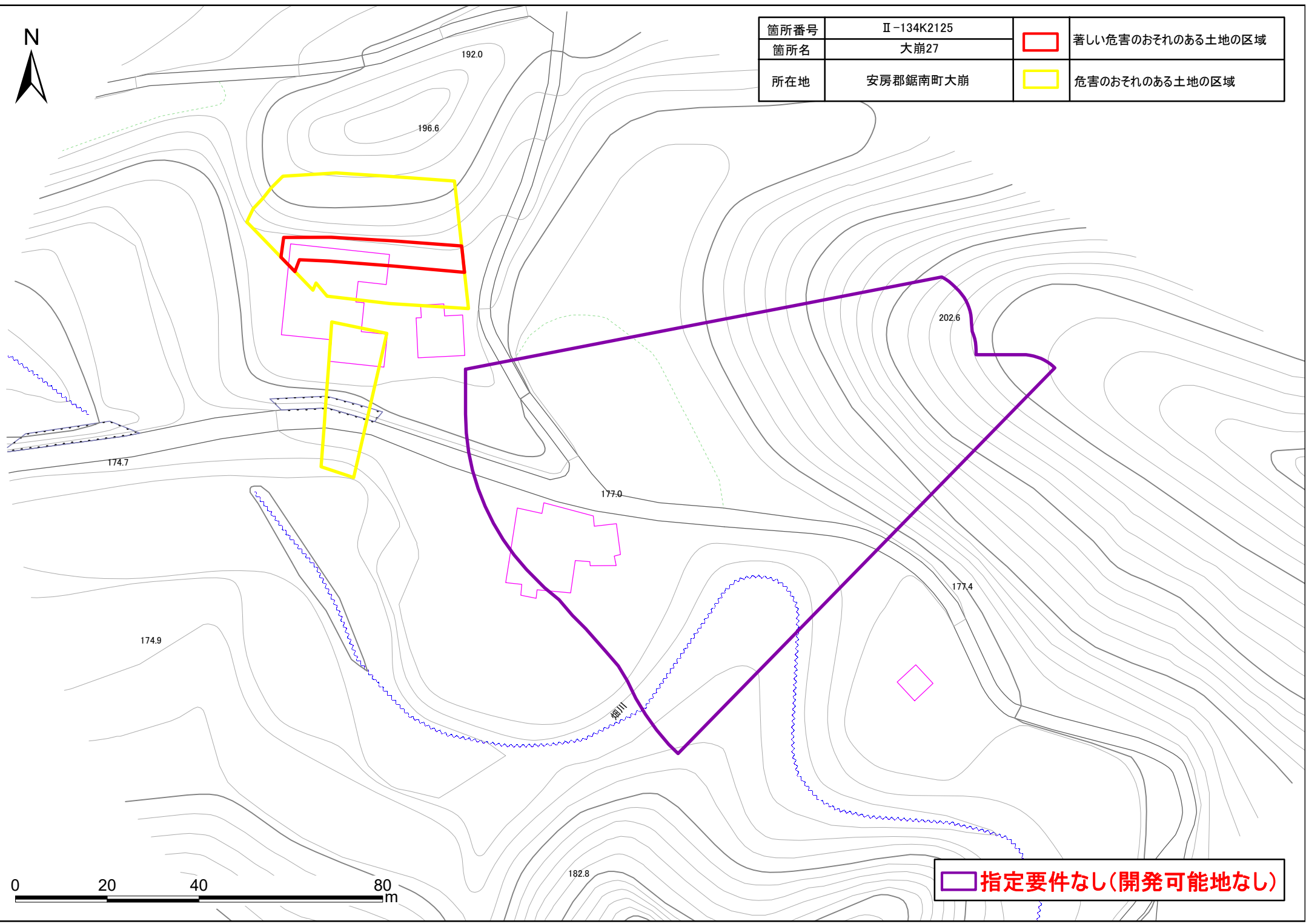




箇所番号	II-134K2125		著しい危害のおそれのある土地の区域
箇所名	大崩27		
所在地	安房郡鋸南町大崩		危害のおそれのある土地の区域



 指定要件なし(開発可能地なし)

土砂災害警戒区域・特別警戒区域図(急傾斜地の崩壊) 大崩地区

