

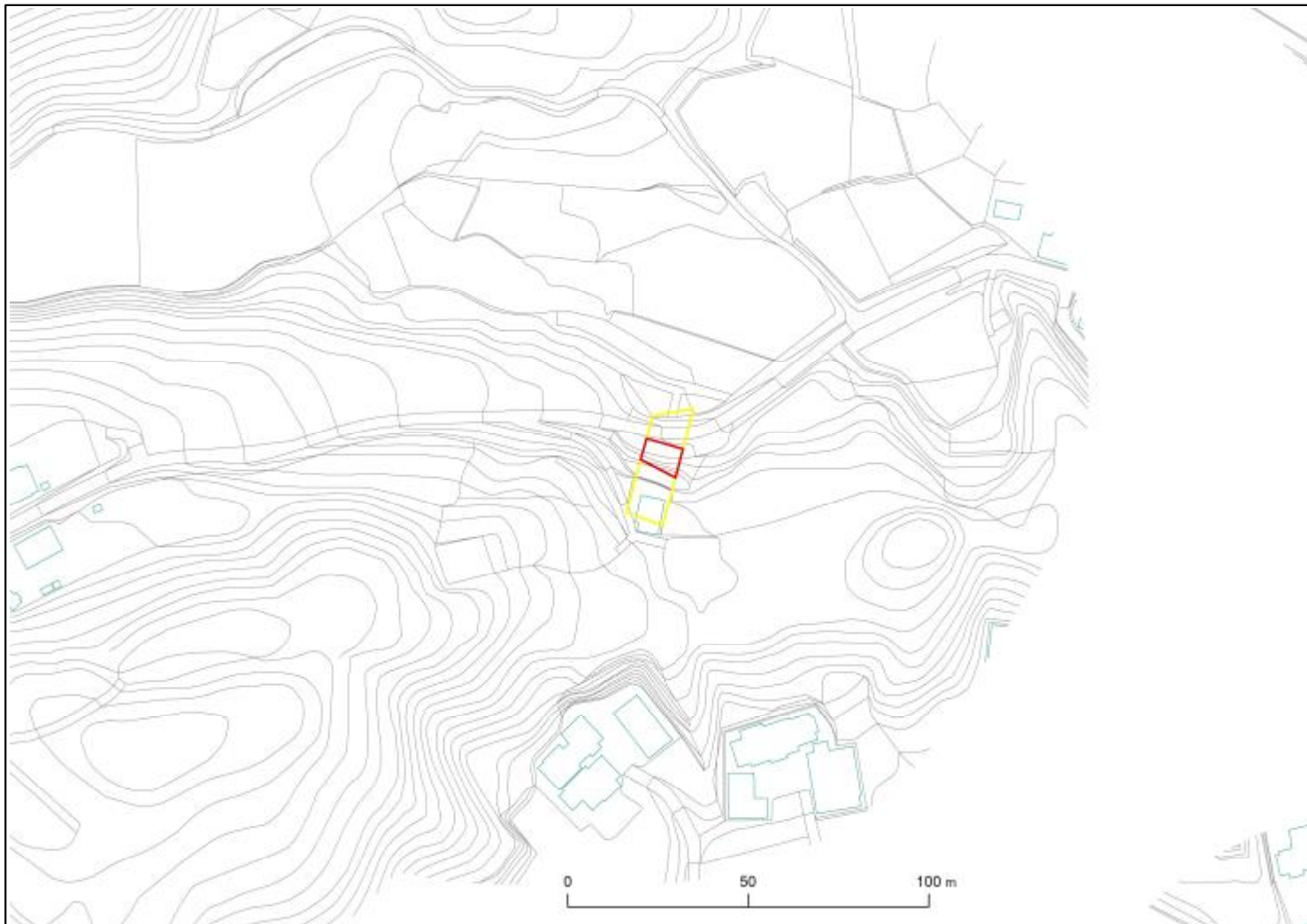




| | | | |
|------|------------|---|-------------------|
| 箇所番号 | Ⅱ-133K2049 |  | 著しい危害のおそれのある土地の区域 |
| 箇所名 | 加茂37 |  | 危害のおそれのある土地の区域 |
| 所在地 | 南房総市加茂 | | |



土砂災害警戒区域・特別警戒区域図(急傾斜地の崩壊)

| 土砂災害警戒区域・特別警戒区域図 | |
|-----------------------------------|---|
| 図面凡例 | |
| 土砂災害特別警戒区域 (著しい危害のおそれのある土地の区域) |  |
| 土砂災害警戒区域 (危害のおそれのある土地の区域) |  |

