

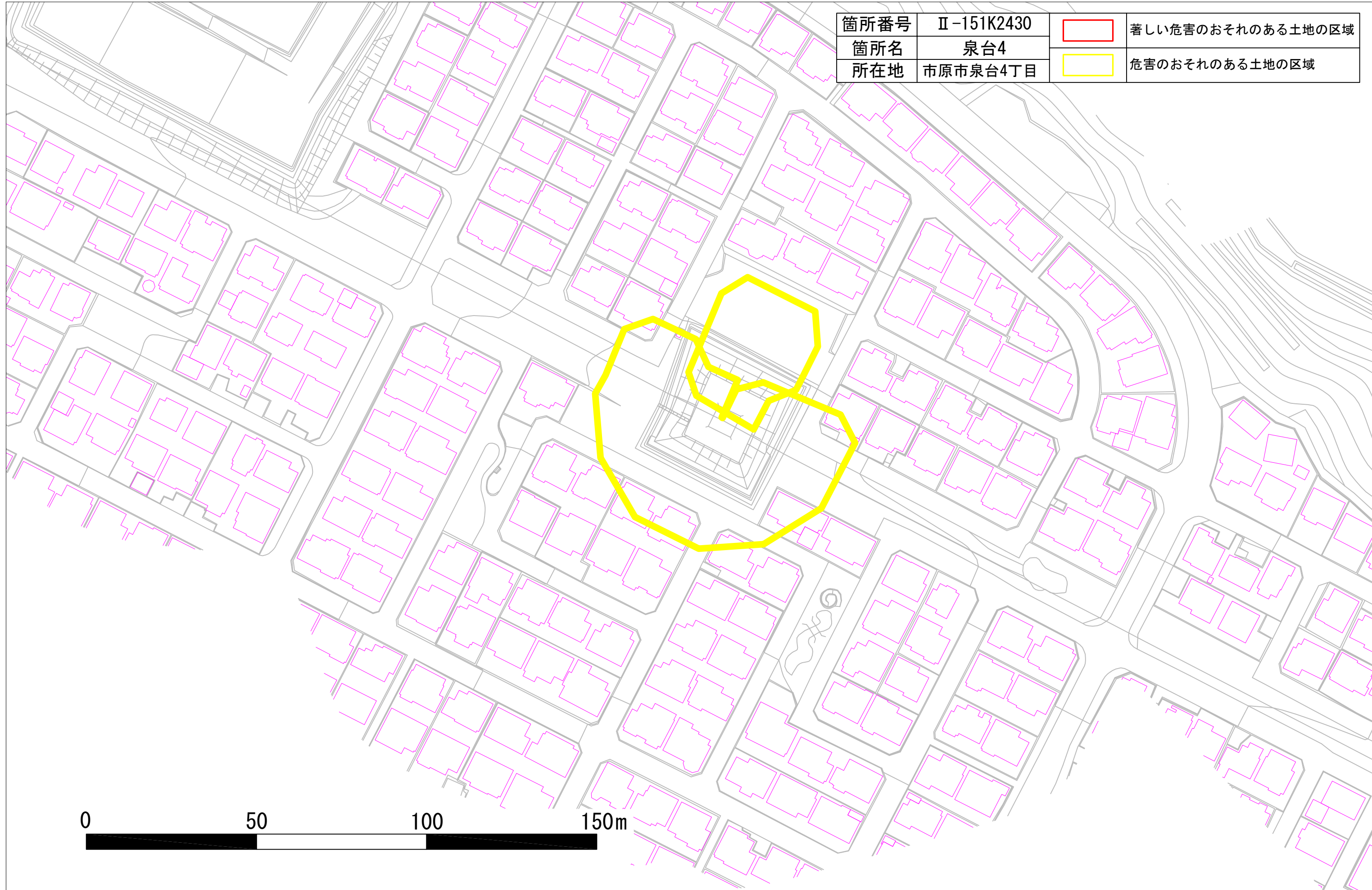


# 土砂災害警戒区域・特別警戒区域図（急傾斜地の崩壊）



箇所番号	Ⅱ-151K2430		著しい危害のおそれのある土地の区域
箇所名	泉台4		危害のおそれのある土地の区域
所在地	市原市泉台4丁目		



0 50 100 150m