

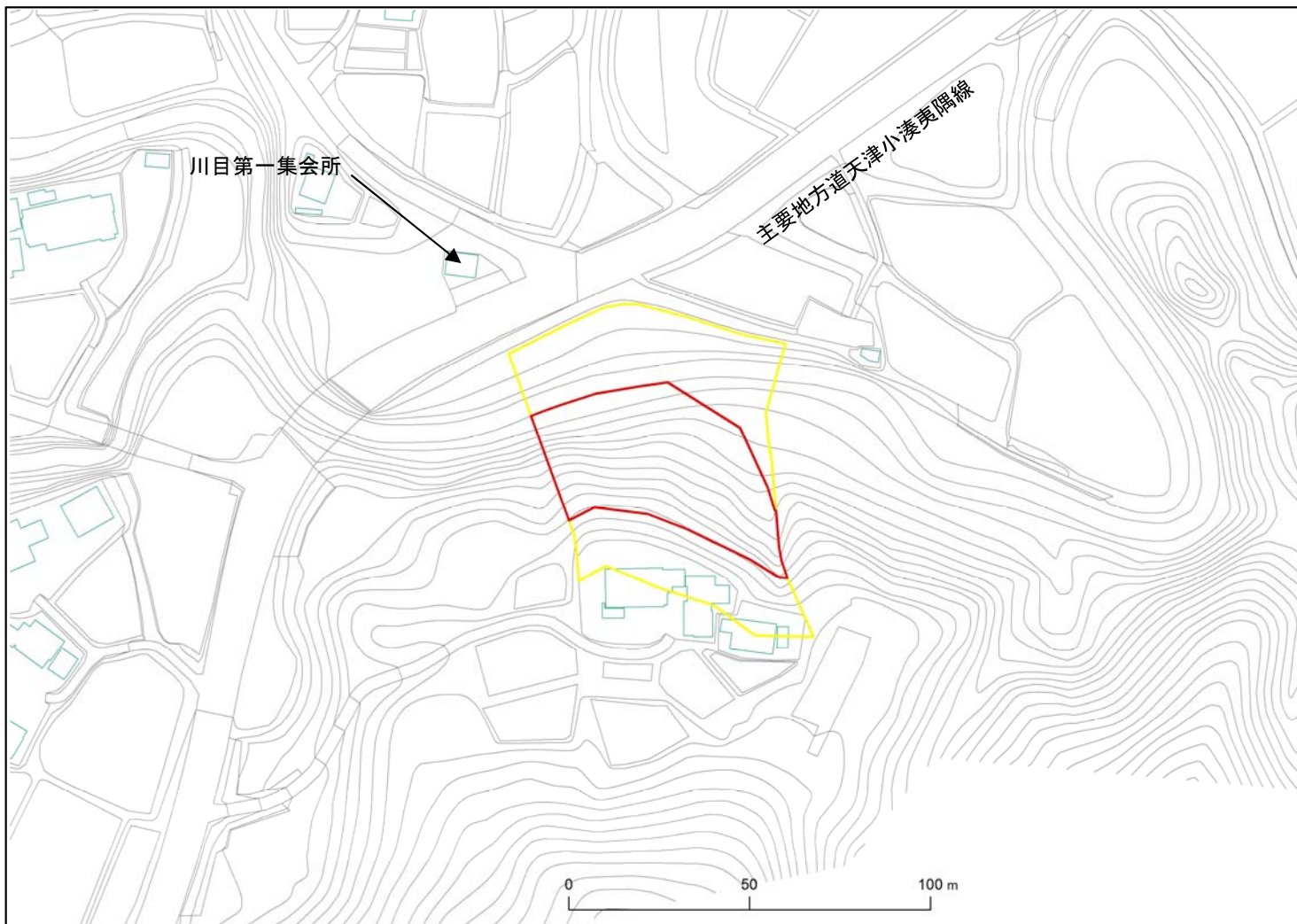




|      |             |   |
|------|-------------|---|
| 箇所番号 | II-122K2385 |  著しい危害のおそれのある土地の区域 |
| 箇所名  | 大野29        |   |
| 所在地  | いすみ市大野      |  危害のおそれのある土地の区域    |



# 土砂災害警戒区域・特別警戒区域図(急傾斜地の崩壊)

| 土砂災害警戒区域・特別警戒区域図                  |   |
|-----------------------------------|---|
| 図面凡例                              |   |
| 土砂災害特別警戒区域<br>(著しい危害のおそれのある土地の区域) |  |
| 土砂災害警戒区域<br>(危害のおそれのある土地の区域)      |  |

