

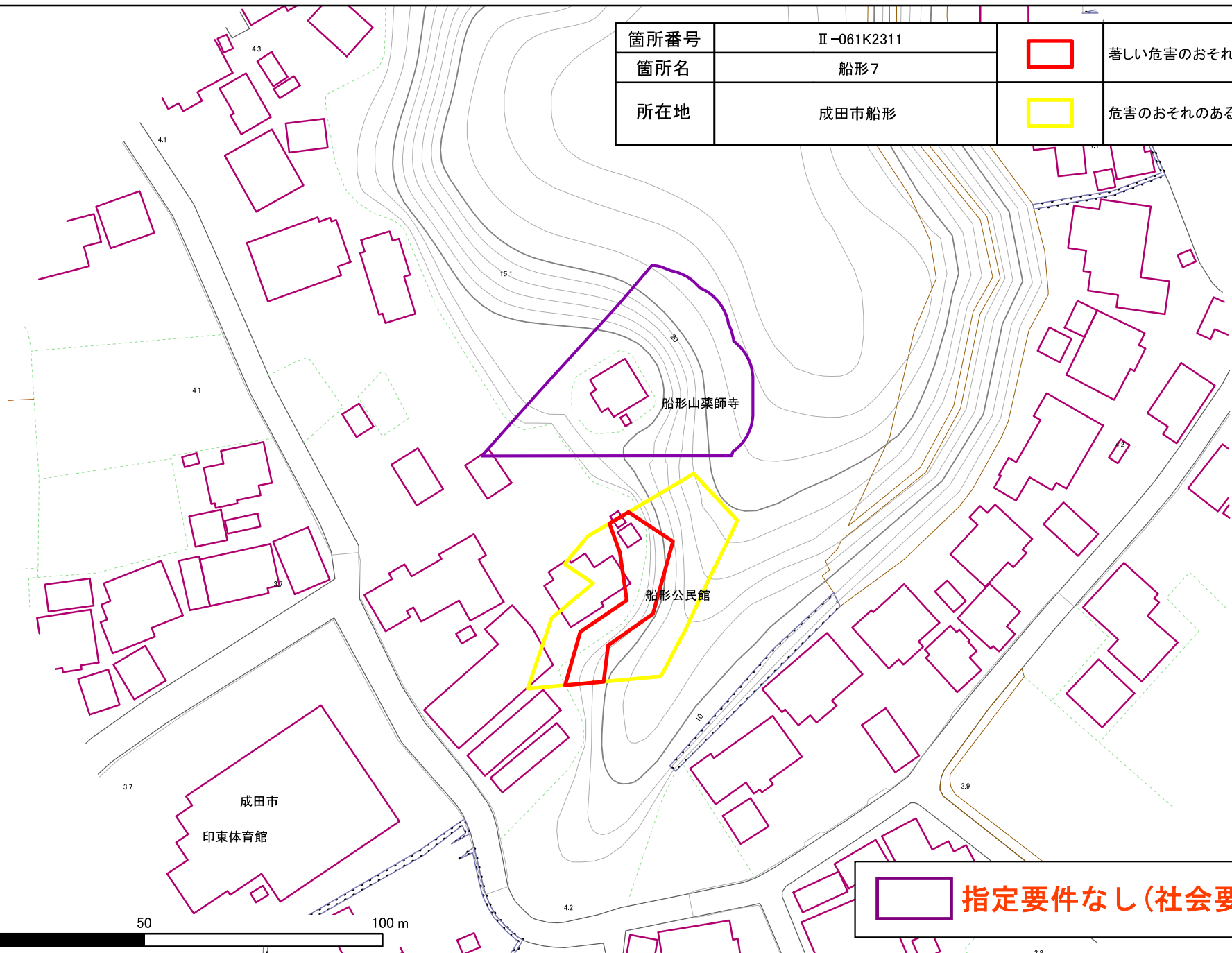


# 土砂災害警戒区域・特別警戒区域図(急傾斜地の崩壊) 船形地区





箇所番号	Ⅱ-061K2311		著しい危害のおそれのある土地の区域
箇所名	船形7		
所在地	成田市船形		危害のおそれのある土地の区域



 指定要件なし(社会要件なし)

# 土砂災害警戒区域・特別警戒区域図(急傾斜地の崩壊) 船形地区



箇所番号	Ⅱ-061K2311	 著しい危害のおそれのある土地の区域
箇所名	船形7	
所在地	成田市船形	 危害のおそれのある土地の区域


**指定要件なし(社会要件なし)**