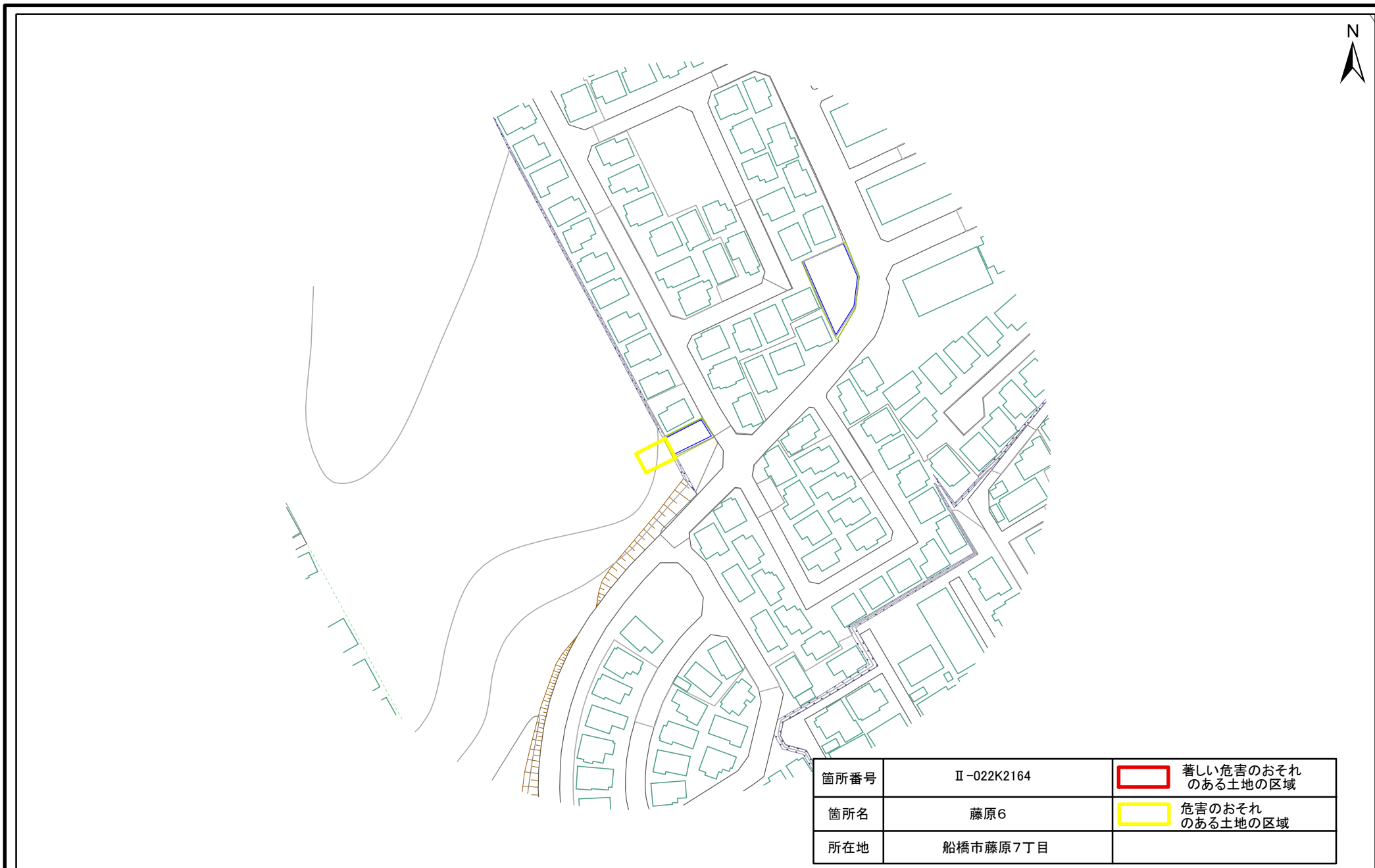

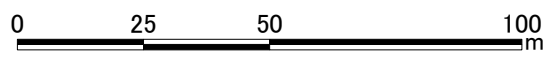


# 土砂災害警戒区域・特別警戒区域図(急傾斜地の崩壊) 藤原6



箇所番号	Ⅱ-022K2164	 著しい危害のおそれのある土地の区域
箇所名	藤原6	 危害のおそれのある土地の区域
所在地	船橋市藤原7丁目	



# 土砂災害警戒区域・特別警戒区域図(急傾斜地の崩壊) 藤原6



0 25 50 100  
m