
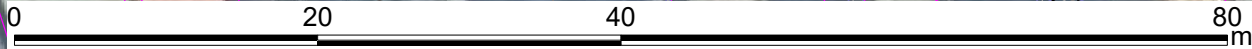


# 土砂災害警戒区域・特別警戒区域図(急傾斜地の崩壊) 中和倉地区





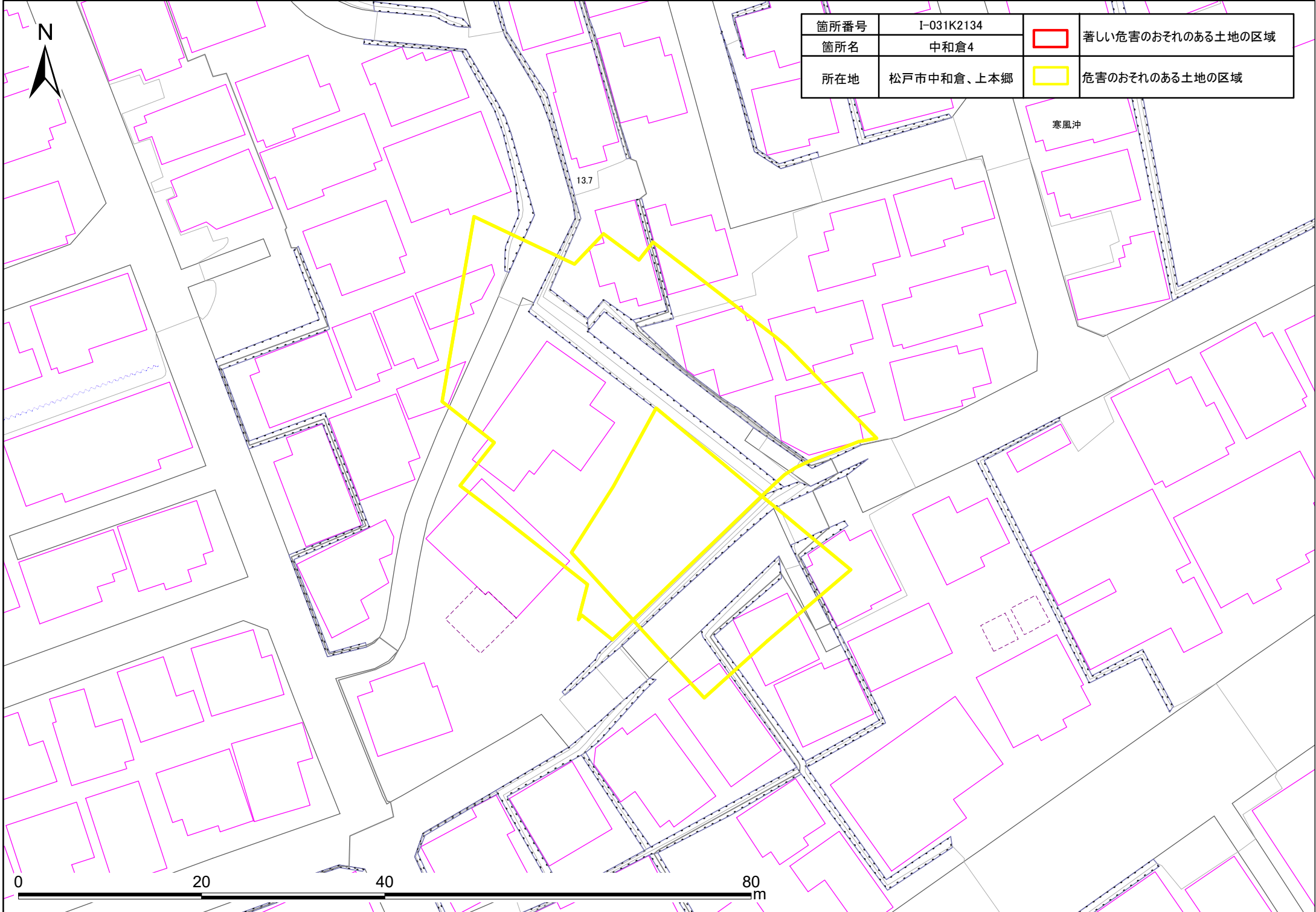
箇所番号	I-031K2134		著しい危害のおそれのある土地の区域
箇所名	中和倉4		
所在地	松戸市中和倉、上本郷		危害のおそれのある土地の区域







箇所番号	I-031K2134		著しい危害のおそれのある土地の区域
箇所名	中和倉4		
所在地	松戸市中和倉、上本郷		危害のおそれのある土地の区域



寒風沖

13.7

