






土砂災害警戒区域・特別警戒区域図（急傾斜地の崩壊）

箇所番号	Ⅱ-151K2429		著しい危害のおそれのある土地の区域
箇所名	泉台3		危害のおそれのある土地の区域
所在地	市原市泉台3丁目、片又木、泉台5丁目		



箇所番号	Ⅱ-151K2429		著しい危害のおそれのある土地の区域
箇所名	泉台3		危害のおそれのある土地の区域
所在地	市原市泉台3丁目、片又木、泉台5丁目		

