


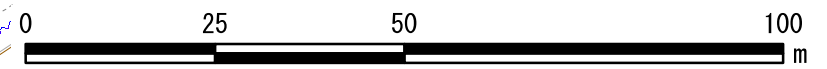





指定要件なし(地形要件なし)

箇所番号	II-143K2024		著しい危害のおそれのある土地の区域
箇所名	花香谷9		危害のおそれのある土地の区域
所在地	富津市花香谷		基礎調査実施箇所

1:1,000





箇所番号	II-143K2024		著しい危害のおそれのある土地の区域
箇所名	花香谷9		危害のおそれのある土地の区域
所在地	富津市花香谷		基礎調査実施箇所

1:1,000

