

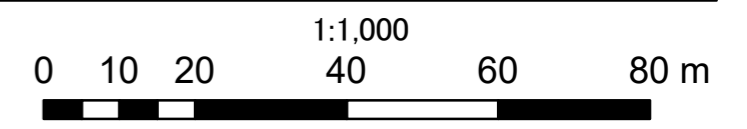
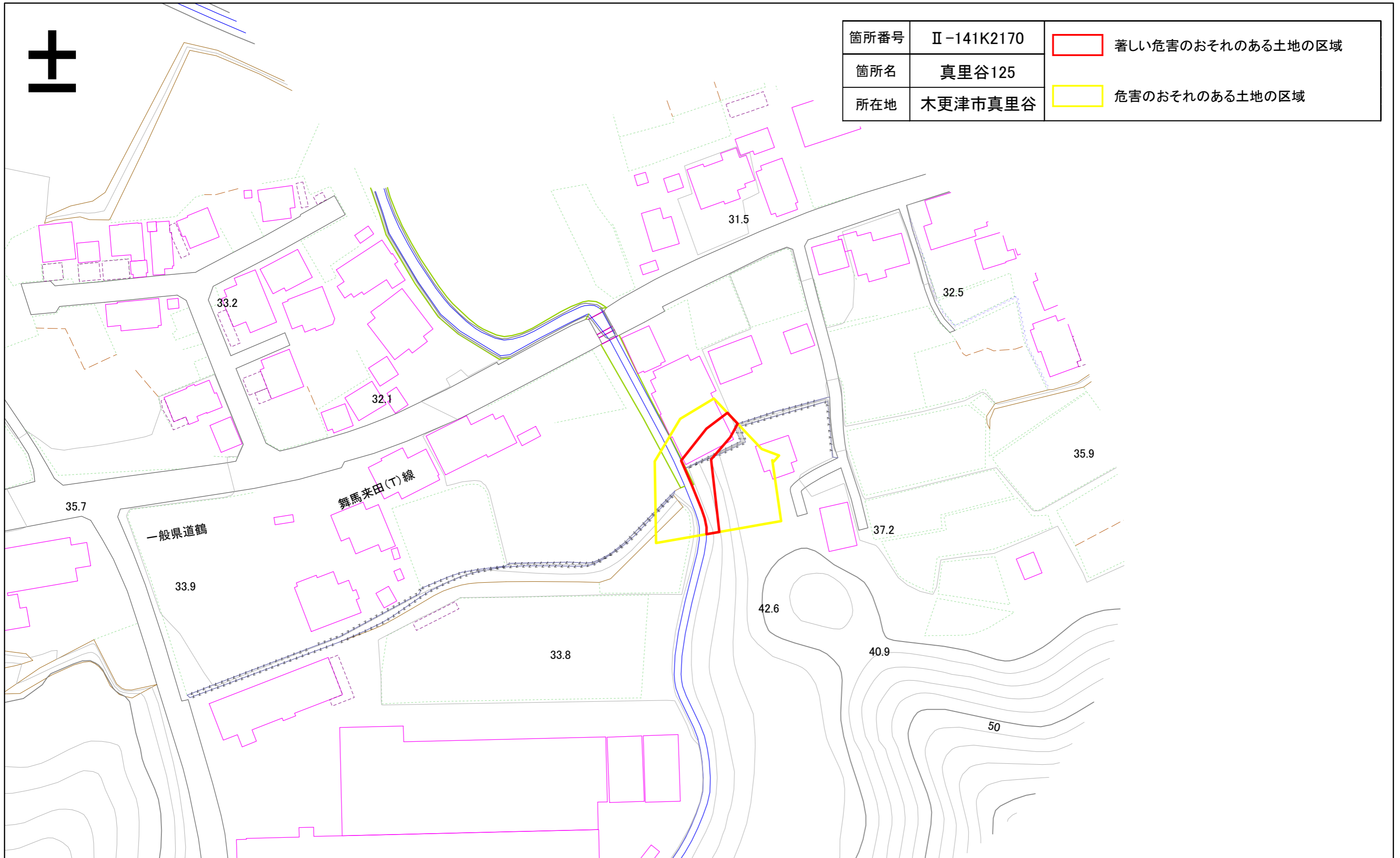




箇所番号	Ⅱ-141K2170	 著しい危害のおそれのある土地の区域
箇所名	真里谷125	 危害のおそれのある土地の区域
所在地	木更津市真里谷	



# 土砂災害警戒区域・特別警戒区域図(急傾斜地の崩壊) 真里谷地区



箇所番号	Ⅱ-141K2170	 著しい危害のおそれのある土地の区域
箇所名	真里谷125	
所在地	木更津市真里谷	 危害のおそれのある土地の区域

