





土砂災害警戒区域・特別警戒区域図(急傾斜地の崩壊) 中金杉4丁目地区

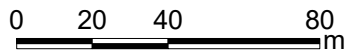
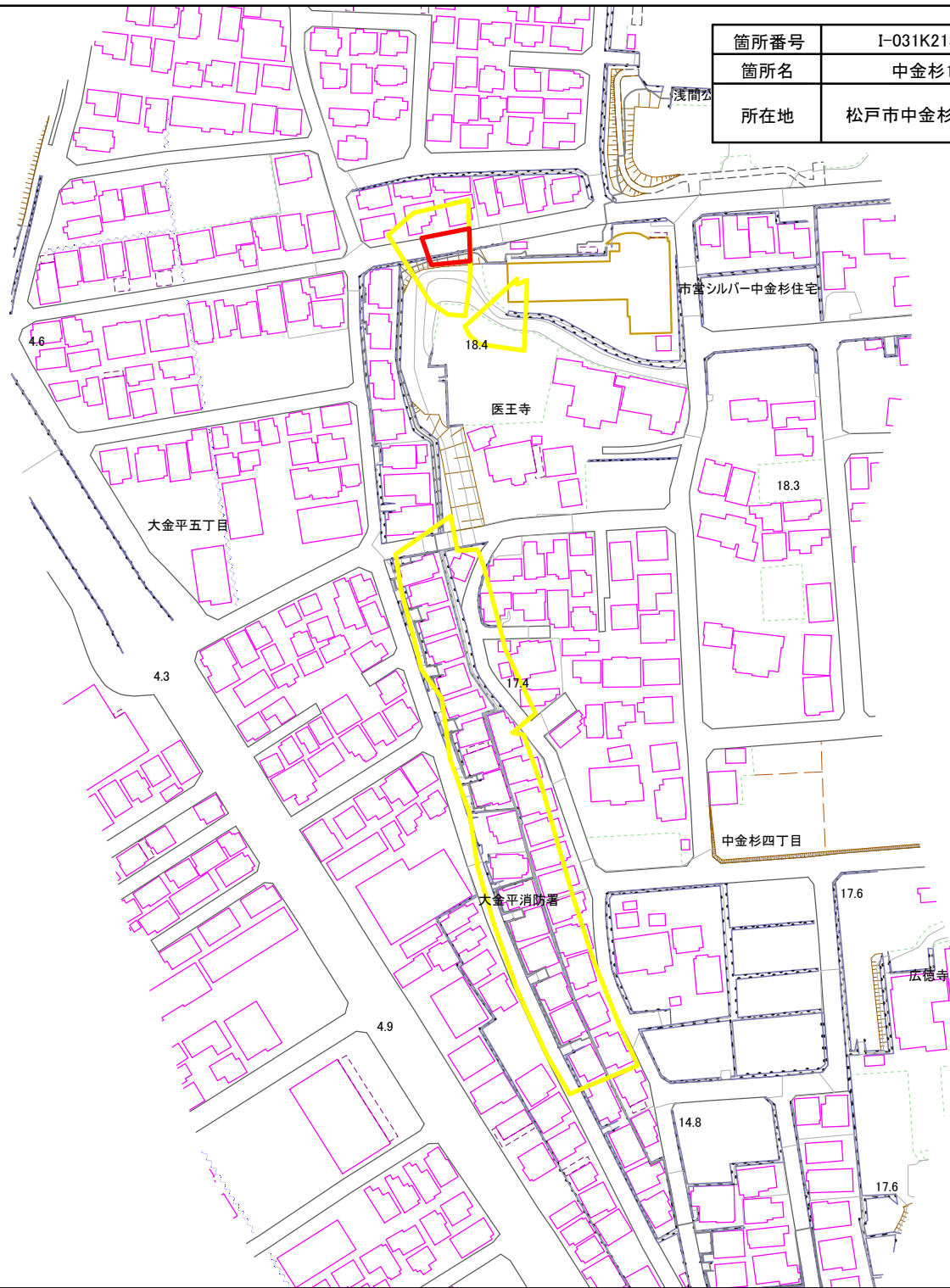


箇所番号	I-031K2133	 著しい危害のおそれのある土地の区域
箇所名	中金杉1	
所在地	松戸市中金杉4丁目	 危害のおそれのある土地の区域

0 20 40 80 m




箇所番号	I-031K2133		著しい危害のおそれのある土地の区域
箇所名	中金杉1		
所在地	松戸市中金杉4丁目		危害のおそれのある土地の区域



土砂災害警戒区域・特別警戒区域図(急傾斜地の崩壊) 中金杉4丁目地区




指定要件なし(地形要件なし)

箇所番号	I-031K2133	 基礎調査予定箇所
箇所名	中金杉4丁目	
所在地	松戸市中金杉4丁目	





指定要件なし(地形要件なし)

箇所番号	I-031K2133		基礎調査予定箇所
箇所名	中金杉4丁目		
所在地	松戸市中金杉4丁目		

13.1

浅間公園

市営シルバー中金杉住宅

18.4

医王寺

18.3

