



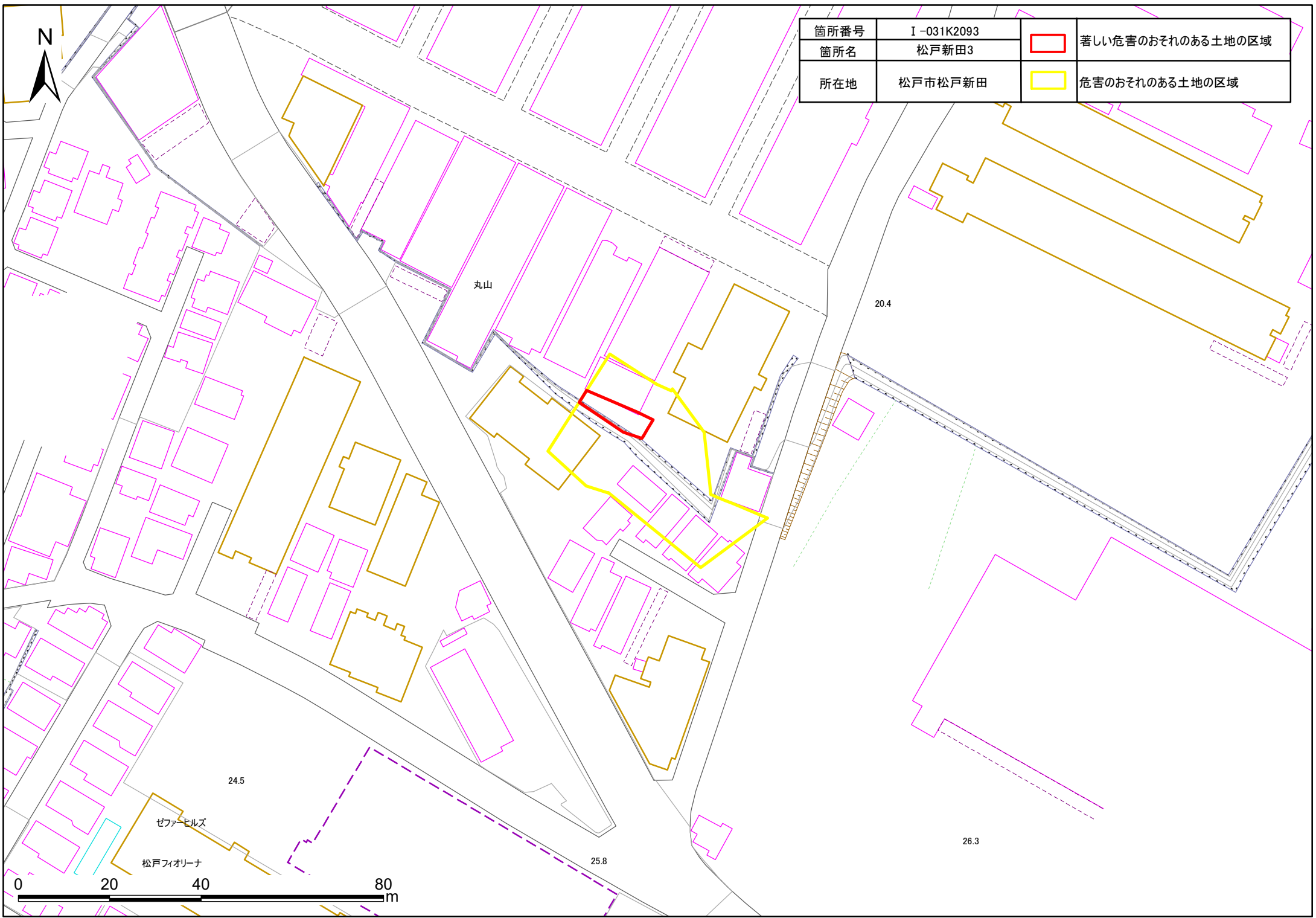
# 土砂災害警戒区域・特別警戒区域図(急傾斜地の崩壊) 松戸新田地区



箇所番号	I-031K2093		著しい危害のおそれのある土地の区域
箇所名	松戸新田3		
所在地	松戸市松戸新田		危害のおそれのある土地の区域



箇所番号	I-031K2093		著しい危害のおそれのある土地の区域
箇所名	松戸新田3		
所在地	松戸市松戸新田		危害のおそれのある土地の区域



丸山

20.4

24.5

ゼファービルズ

松戸フィオーナ

25.8

26.3

