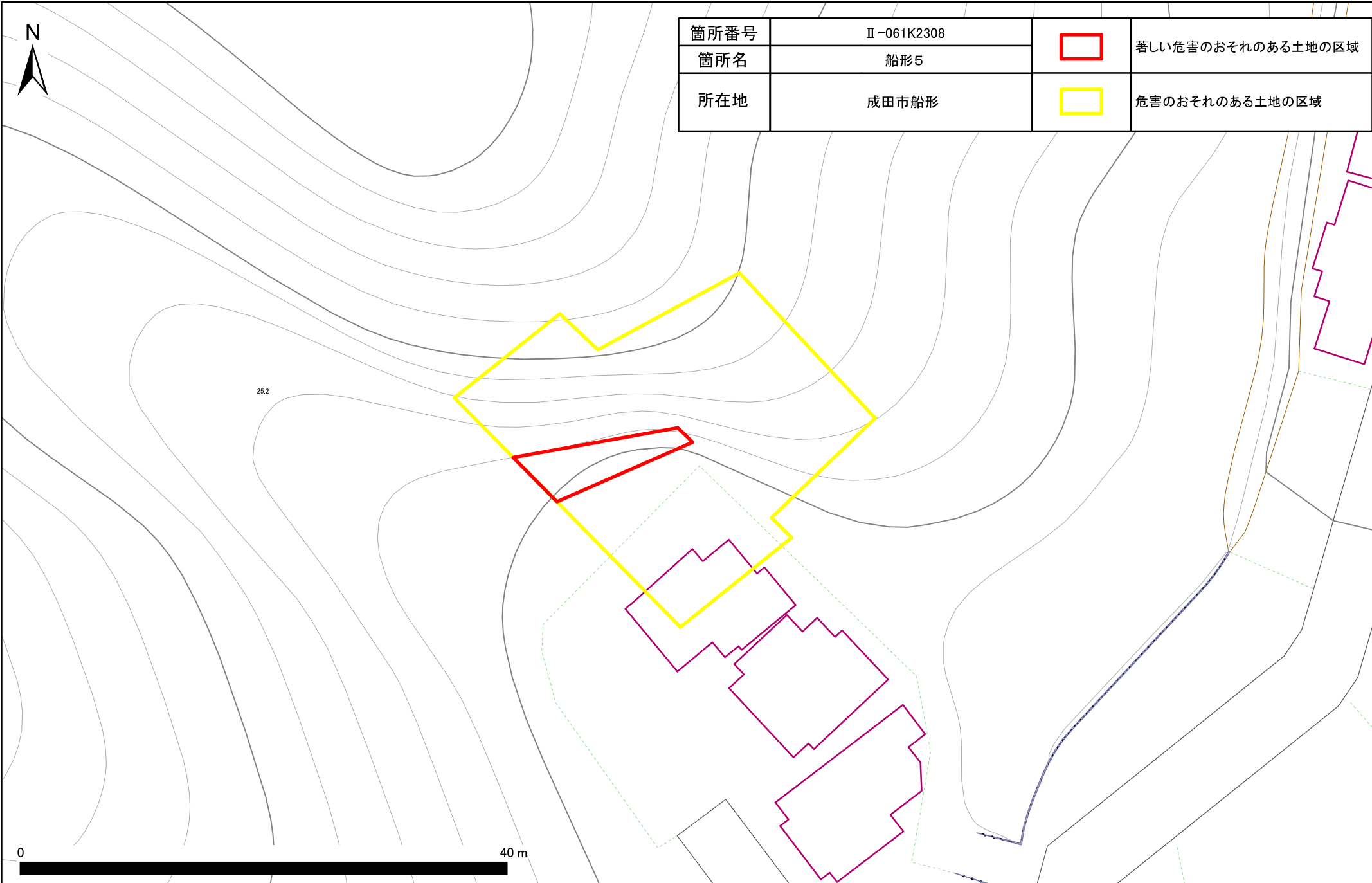




土砂災害警戒区域・特別警戒区域図(急傾斜地の崩壊) 船形地区



土砂災害警戒区域・特別警戒区域図(急傾斜地の崩壊) 船形地区



箇所番号	Ⅱ-061K2308		著しい危害のおそれのある土地の区域
箇所名	船形5		
所在地	成田市船形		危害のおそれのある土地の区域



0 40 m