

# 急傾斜地の崩壊区域調書

様式5-4 危害のおそれのある土地等の座標位置図

調査年度

令和4年度

急傾斜地の位置

箇所番号

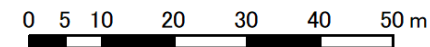
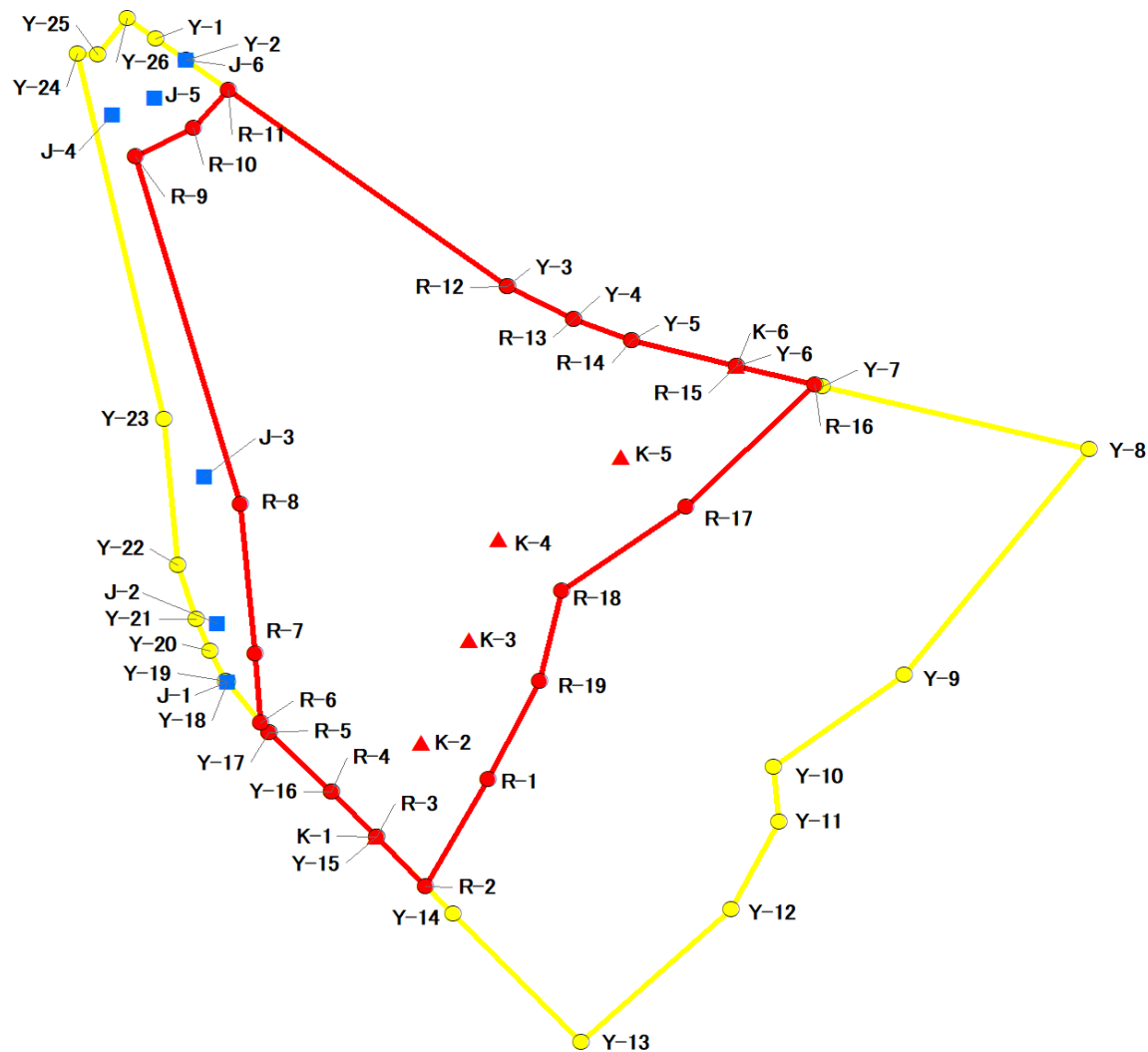
II-132K2342

箇所名

奈良林9

所在地

鴨川市奈良林



# 急傾斜地の崩壊区域調書

様式5-4 危害のおそれのある土地等の座標位置図

調査年度

令和4年度

急傾斜地の位置

箇所番号

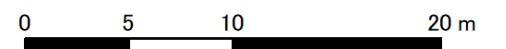
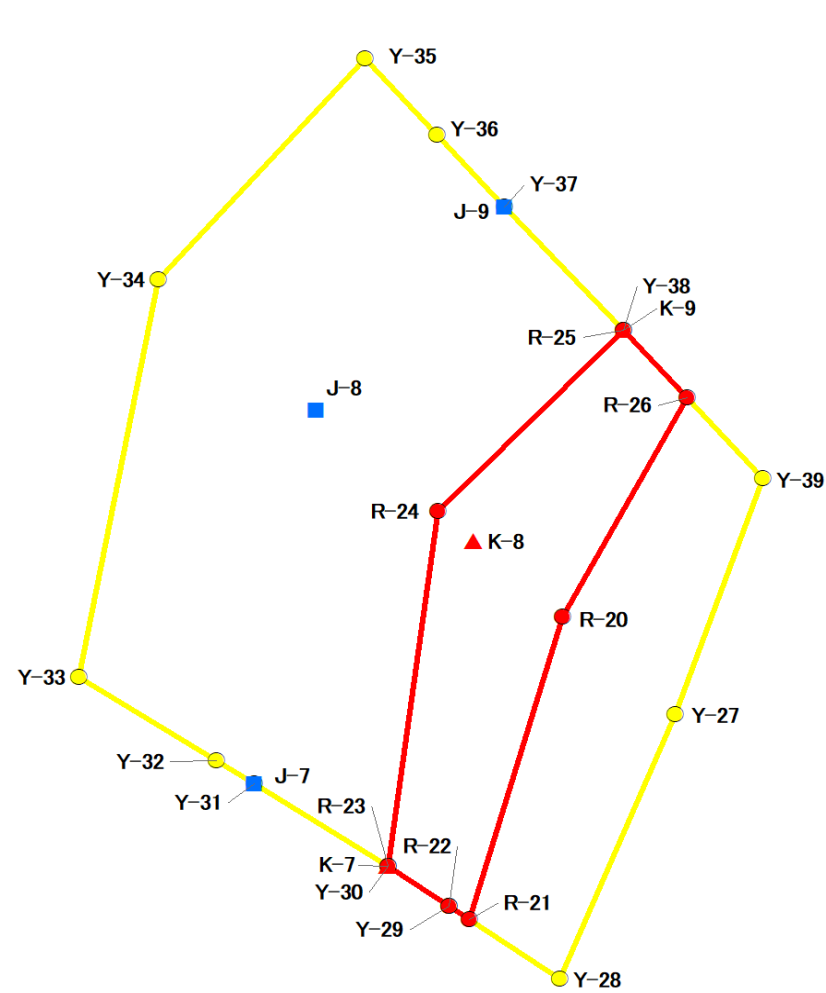
II-132K2342

箇所名

奈良林9

所在地

鴨川市奈良林



# 急傾斜地の崩壊区域調書

様式5-5 危害のおそれのある土地等の座標一覧

調査年度 令和4年度

急傾斜地の位置			箇所番号	箇所名		所在地					
			II-132K2342	奈良林9		鴨川市奈良林					
危害のおそれのある区域の座標(土砂災害警戒区域)						著しい危険のおそれのある区域の座標(土砂災害特別警戒区域)					
地点記号	X(m)	Y(m)	地点記号	X(m)	Y(m)	地点記号	X(m)	Y(m)	地点記号	X(m)	Y(m)
Y-1	-93982.07	12986.00	Y-32	-94099.23	13040.07	R-1	-94088.34	13031.88			
Y-2	-93985.12	12990.16	Y-33	-94095.04	13033.45	R-2	-94103.68	13023.21			
Y-3	-94017.63	13034.47	Y-34	-94075.13	13037.29	R-3	-94096.61	13016.42			
Y-4	-94022.29	13043.57	Y-35	-94064.06	13047.22	R-4	-94090.20	13010.26			
Y-5	-94025.43	13051.56	Y-36	-94067.89	13050.67	R-5	-94081.64	13001.62			
Y-6	-94029.04	13066.15	Y-37	-94071.48	13053.92	R-6	-94080.22	13000.48			
Y-7	-94031.95	13077.91	Y-38	-94077.67	13059.67	R-7	-94070.31	12999.69			
Y-8	-94041.06	13114.69	Y-39	-94085.08	13066.38	R-8	-94048.91	12997.67			
Y-9	-94073.32	13089.24				R-9	-93999.00	12983.23			
Y-10	-94086.60	13071.12				R-10	-93994.89	12991.14			
Y-11	-94094.46	13071.98				R-11	-93989.44	12996.04			
Y-12	-94107.07	13065.29				R-12	-94017.63	13034.47			
Y-13	-94126.03	13044.69				R-13	-94022.29	13043.57			
Y-14	-94107.66	13027.04				R-14	-94025.43	13051.56			
Y-15	-94096.61	13016.42				R-15	-94029.04	13066.15			
Y-16	-94090.20	13010.26				R-16	-94031.70	13076.87			
Y-17	-94081.64	13001.62				R-17	-94049.22	13059.09			
Y-18	-94074.42	12995.84				R-18	-94061.35	13041.91			
Y-19	-94074.23	12995.69				R-19	-94074.32	13038.90			
Y-20	-94070.00	12993.47				R-20	-94092.04	13056.73			
Y-21	-94065.42	12991.52				R-21	-94107.17	13052.24			
Y-22	-94057.64	12989.03				R-22	-94106.50	13051.26			
Y-23	-94036.71	12987.18				R-23	-94104.50	13048.35			
Y-24	-93984.23	12975.23				R-24	-94086.72	13050.73			
Y-25	-93984.40	12978.02				R-25	-94077.67	13059.67			
Y-26	-93979.21	12982.10				R-26	-94081.06	13062.74			
Y-27	-94096.91	13062.17									
Y-28	-94110.16	13056.59									
Y-29	-94106.50	13051.26									
Y-30	-94104.50	13048.35									
Y-31	-94100.39	13041.90									