


土砂災害警戒区域・特別警戒区域図(急傾斜地の崩壊) 大谷口地区




指定要件なし(地形要件なし)

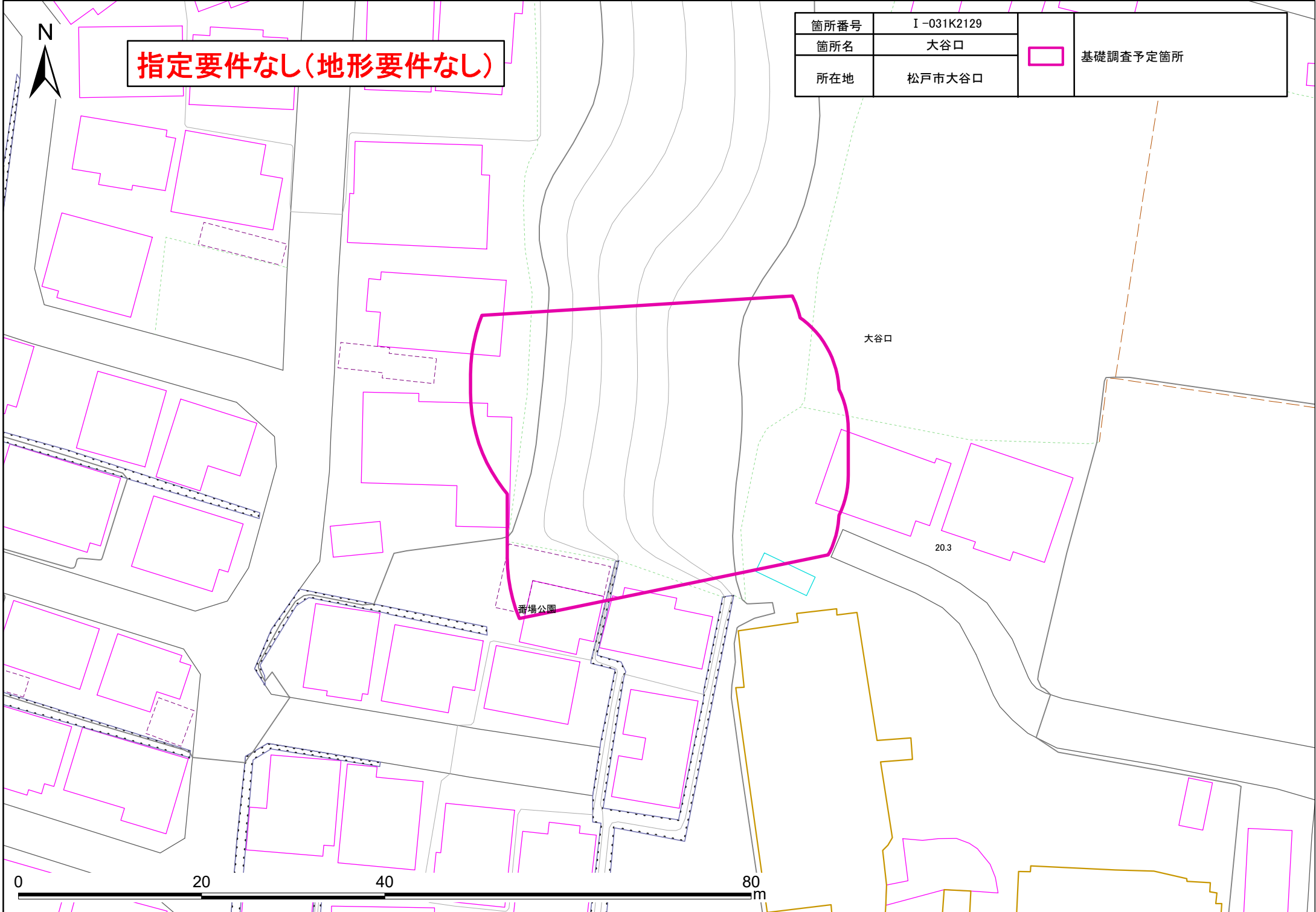
箇所番号	I-031K2129		基礎調査予定箇所
箇所名	大谷口		
所在地	松戸市大谷口		





指定要件なし(地形要件なし)

箇所番号	I-031K2129		基礎調査予定箇所
箇所名	大谷口		
所在地	松戸市大谷口		



大谷口

20.3

番場公園

