
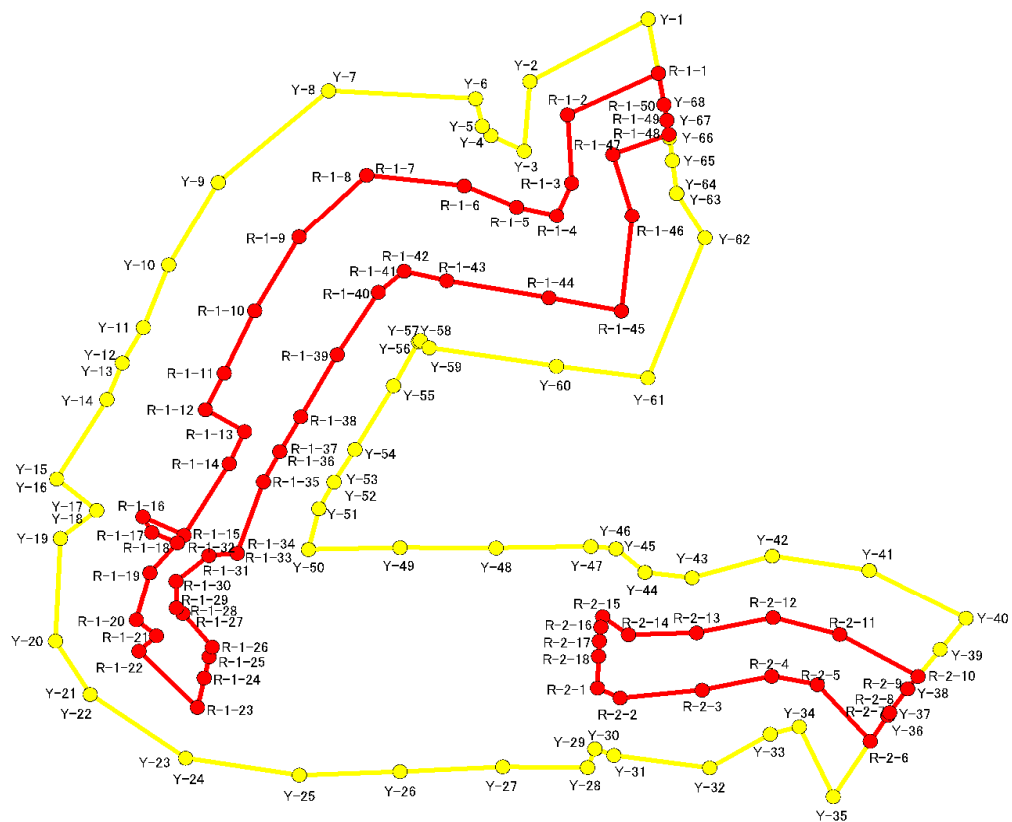


急傾斜地の崩壊区域調書

様式5-1 危害のおそれのある土地等の座標位置図(1/2)

調査年度 平成19年度

急傾斜地の位置	箇所番号	I-0633_a	箇所名	春日町7	所在地	千葉県銚子市春日町
---------	------	----------	-----	------	-----	-----------



急傾斜地の崩壊区域調書

様式5-2 危害のおそれのある土地等の座標一覧(1/2)

調査年度	平成19年度
------	--------

急傾斜地の位置	箇所番号	I-0633_a	箇所名	春日町7	所在地	千葉県銚子市春日町
---------	------	----------	-----	------	-----	-----------

危害のおそれのある土地の区域の座標(土砂災害警戒区域)

地点記号	X(m)	Y(m)	地点記号	X(m)	Y(m)	地点記号	X(m)	Y(m)	地点記号	X(m)	Y(m)
Y-1	89554.91	-30155.88	Y-36	89613.11	-30329.83						
Y-2	89526.21	-30171.37	Y-37	89613.55	-30329.15						
Y-3	89524.84	-30188.65	Y-38	89617.95	-30323.19						
Y-4	89516.86	-30184.81	Y-39	89625.85	-30313.36						
Y-5	89514.68	-30182.49	Y-40	89632.11	-30305.56						
Y-6	89513.07	-30175.61	Y-41	89608.62	-30293.42						
Y-7	89477.34	-30173.61	Y-42	89585.07	-30289.80						
Y-8	89477.32	-30173.62	Y-43	89565.58	-30295.18						
Y-9	89450.53	-30196.44	Y-44	89554.15	-30293.85						
Y-10	89438.55	-30217.22	Y-45	89547.12	-30287.93						
Y-11	89432.36	-30232.79	Y-46	89547.09	-30287.92						
Y-12	89427.29	-30241.62	Y-47	89541.03	-30287.38						
Y-13	89427.29	-30241.62	Y-48	89518.06	-30287.75						
Y-14	89423.54	-30250.80	Y-49	89494.72	-30287.67						
Y-15	89411.36	-30270.54	Y-50	89472.48	-30288.15						
Y-16	89411.36	-30270.54	Y-51	89474.97	-30277.96						
Y-17	89421.09	-30278.42	Y-52	89478.66	-30271.33						
Y-18	89421.09	-30278.42	Y-53	89478.66	-30271.33						
Y-19	89412.27	-30285.33	Y-54	89483.77	-30263.26						
Y-20	89411.01	-30311.27	Y-55	89493.12	-30247.37						
Y-21	89419.48	-30324.57	Y-56	89499.20	-30236.34						
Y-22	89419.49	-30324.57	Y-57	89499.60	-30235.98						
Y-23	89442.64	-30340.52	Y-58	89499.62	-30235.99						
Y-24	89442.65	-30340.52	Y-59	89501.81	-30237.85						
Y-25	89470.30	-30344.79	Y-60	89532.73	-30242.45						
Y-26	89494.73	-30343.91	Y-61	89554.89	-30245.37						
Y-27	89519.64	-30342.69	Y-62	89568.69	-30210.44						
Y-28	89540.27	-30342.85	Y-63	89561.93	-30199.24						
Y-29	89541.96	-30338.20	Y-64	89561.85	-30199.20						
Y-30	89541.99	-30338.18	Y-65	89560.85	-30190.98						
Y-31	89546.59	-30339.82	Y-66	89560.16	-30185.33						
Y-32	89569.85	-30342.93	Y-67	89559.52	-30180.98						
Y-33	89584.59	-30334.48	Y-68	89558.80	-30177.06						
Y-34	89591.62	-30332.64									
Y-35	89599.87	-30350.09									

急傾斜地の崩壊区域調書

様式5-2 危害のおそれのある土地等の座標一覧(2/2)

調査年度	平成19年度
------	--------

急傾斜地の位置	箇所番号	I-0633_a	箇所名	春日町7	所在地	千葉県銚子市春日町
---------	------	----------	-----	------	-----	-----------

著しい危害のおそれのある土地の区域の座標(土砂災害特別警戒区域)

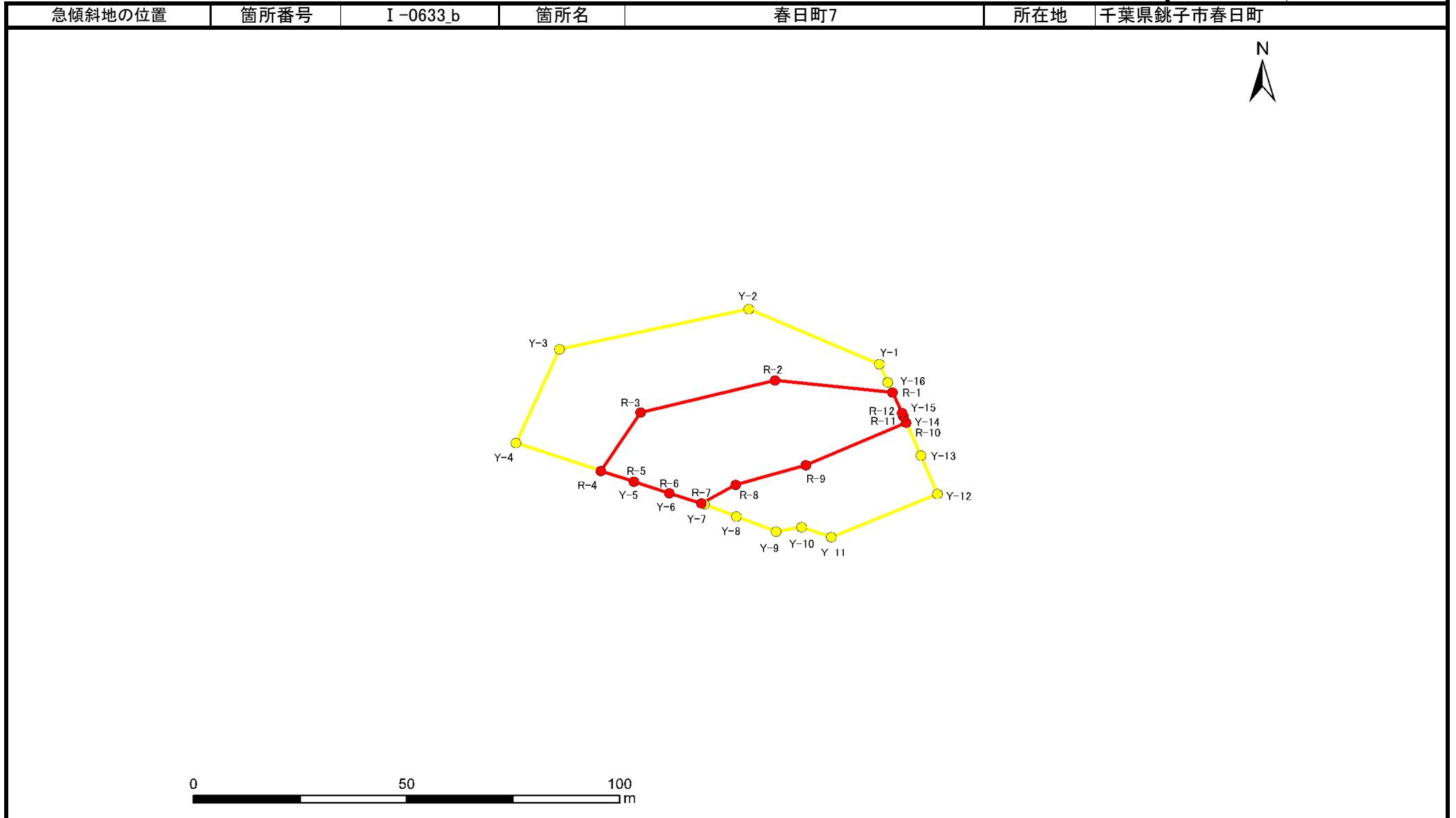
地点記号	X(m)	Y(m)	地点記号	X(m)	Y(m)	地点記号	X(m)	Y(m)	地点記号	X(m)	Y(m)
R-1-1	89557.38	-30169.32	R-1-36	89465.53	-30263.74						
R-1-2	89535.34	-30179.59	R-1-37	89465.53	-30263.74						
R-1-3	89536.38	-30196.64	R-1-38	89470.58	-30255.02						
R-1-4	89532.80	-30204.83	R-1-39	89479.45	-30239.56						
R-1-5	89523.01	-30202.67	R-1-40	89489.43	-30223.98						
R-1-6	89510.31	-30197.29	R-1-41	89495.67	-30218.78						
R-1-7	89486.62	-30194.63	R-1-42	89495.70	-30218.78						
R-1-8	89486.59	-30194.64	R-1-43	89506.02	-30221.13						
R-1-9	89470.21	-30210.14	R-1-44	89530.89	-30225.39						
R-1-10	89459.40	-30228.60	R-1-45	89548.47	-30228.67						
R-1-11	89451.97	-30244.20	R-1-46	89551.08	-30204.84						
R-1-12	89447.47	-30253.29	R-1-47	89546.34	-30189.44						
R-1-13	89456.93	-30258.76	R-1-48	89560.04	-30184.50						
R-1-14	89453.19	-30266.82	R-1-49	89559.52	-30180.98						
R-1-15	89442.27	-30284.56	R-1-50	89558.80	-30177.06						
R-1-16	89432.24	-30280.01	R-2-1	89542.58	-30322.98						
R-1-17	89434.38	-30283.90	R-2-2	89548.15	-30325.46						
R-1-18	89440.62	-30286.47	R-2-3	89567.99	-30323.49						
R-1-19	89433.96	-30293.99	R-2-4	89584.97	-30320.00						
R-1-20	89430.67	-30305.90	R-2-5	89596.04	-30322.12						
R-1-21	89435.52	-30309.92	R-2-6	89608.92	-30336.24						
R-1-22	89431.32	-30313.77	R-2-7	89613.11	-30329.83						
R-1-23	89445.52	-30327.81	R-2-8	89613.55	-30329.15						
R-1-24	89447.19	-30320.47	R-2-9	89617.95	-30323.19						
R-1-25	89448.40	-30315.13	R-2-10	89620.46	-30320.06						
R-1-26	89449.14	-30312.74	R-2-11	89601.45	-30309.62						
R-1-27	89441.93	-30304.30	R-2-12	89585.28	-30305.32						
R-1-28	89441.93	-30304.30	R-2-13	89566.66	-30309.18						
R-1-29	89440.36	-30302.92	R-2-14	89550.17	-30309.65						
R-1-30	89440.31	-30296.05	R-2-15	89543.87	-30305.14						
R-1-31	89448.32	-30289.65	R-2-16	89543.44	-30307.77						
R-1-32	89448.32	-30289.64	R-2-17	89543.04	-30311.21						
R-1-33	89455.18	-30289.11	R-2-18	89542.89	-30315.00						
R-1-34	89455.19	-30289.10									
R-1-35	89461.49	-30271.26									

急傾斜地の崩壊区域調書

様式5-1 危害のおそれのある土地等の座標位置図(1/2)

調査年度

平成19年度

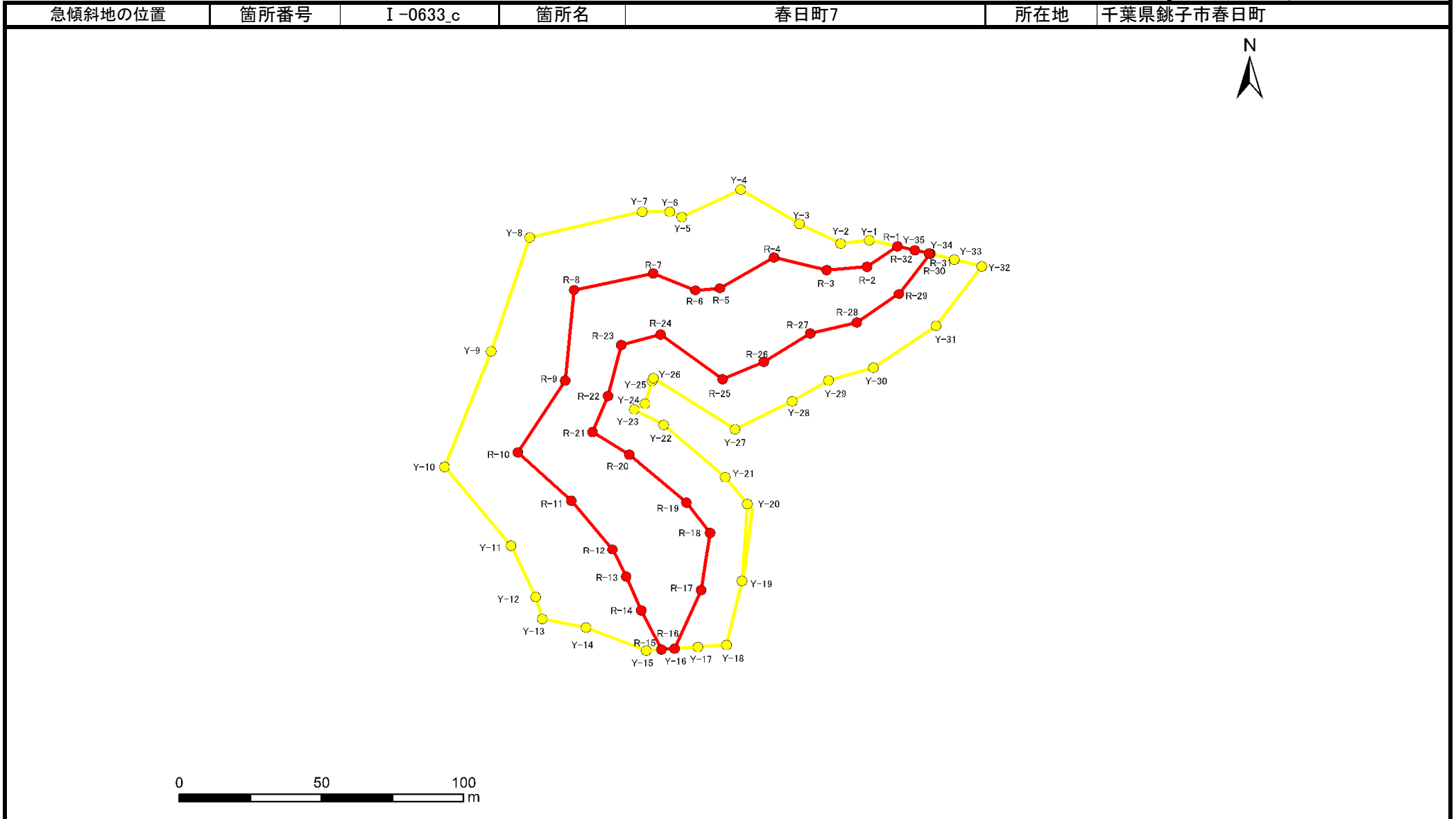


急傾斜地の崩壊区域調書

様式5-1 危害のおそれのある土地等の座標位置図(1/2)

調査年度

平成19年度



急傾斜地の崩壊区域調書

様式5-2 危害のおそれのある土地等の座標一覧(1/2)

調査年度	平成19年度
------	--------

急傾斜地の位置	箇所番号	I-0633_c	箇所名	春日町7	所在地	千葉県銚子市春日町
---------	------	----------	-----	------	-----	-----------

危害のおそれのある土地の区域の座標(土砂災害警戒区域)

地点記号	X(m)	Y(m)	地点記号	X(m)	Y(m)	地点記号	X(m)	Y(m)	地点記号	X(m)	Y(m)
Y-1	89583.19	-30417.26									
Y-2	89573.05	-30418.48									
Y-3	89558.58	-30411.38									
Y-4	89537.96	-30399.03									
Y-5	89517.25	-30408.97									
Y-6	89513.02	-30407.05									
Y-7	89503.27	-30407.01									
Y-8	89463.74	-30416.34									
Y-9	89450.24	-30457.68									
Y-10	89433.81	-30499.40									
Y-11	89457.14	-30527.90									
Y-12	89465.80	-30546.60									
Y-13	89468.18	-30554.48									
Y-14	89483.58	-30557.61									
Y-15	89504.72	-30565.91									
Y-16	89514.70	-30565.18									
Y-17	89522.95	-30564.58									
Y-18	89532.92	-30563.85									
Y-19	89538.38	-30540.87									
Y-20	89540.30	-30512.78									
Y-21	89532.49	-30503.12									
Y-22	89510.84	-30484.21									
Y-23	89500.59	-30478.72									
Y-24	89504.34	-30476.60									
Y-25	89506.77	-30468.32									
Y-26	89507.21	-30467.30									
Y-27	89536.00	-30485.78									
Y-28	89556.05	-30475.72									
Y-29	89568.90	-30468.15									
Y-30	89584.64	-30463.58									
Y-31	89606.70	-30448.45									
Y-32	89622.76	-30426.72									
Y-33	89613.06	-30424.30									
Y-34	89604.17	-30422.07									
Y-35	89599.21	-30420.93									

