

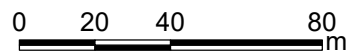
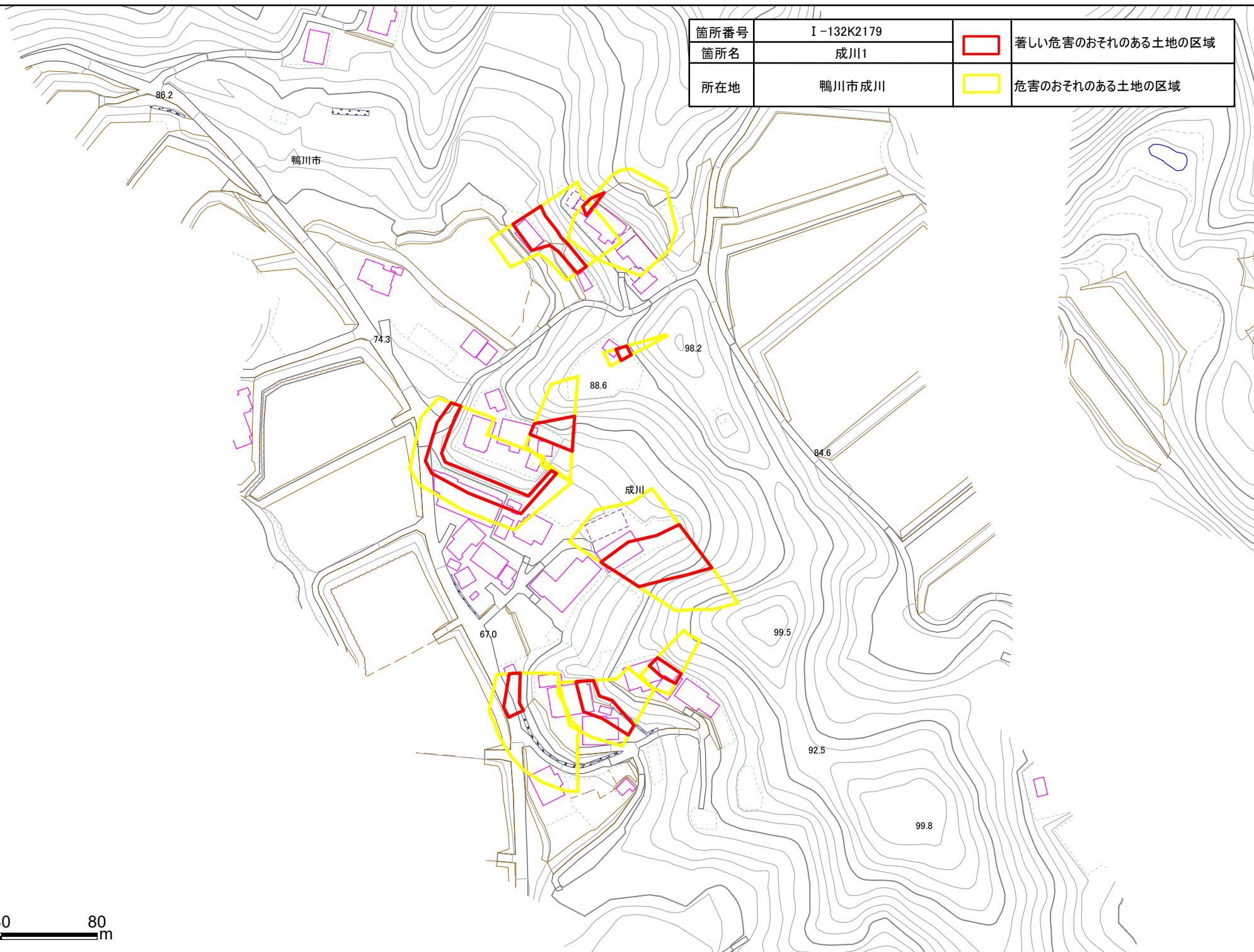




箇所番号	I-132K2179		著しい危害のおそれのある土地の区域
箇所名	成川1		
所在地	鴨川市成川		危害のおそれのある土地の区域



土砂災害警戒区域・特別警戒区域図(急傾斜地の崩壊) 平塚地区

