

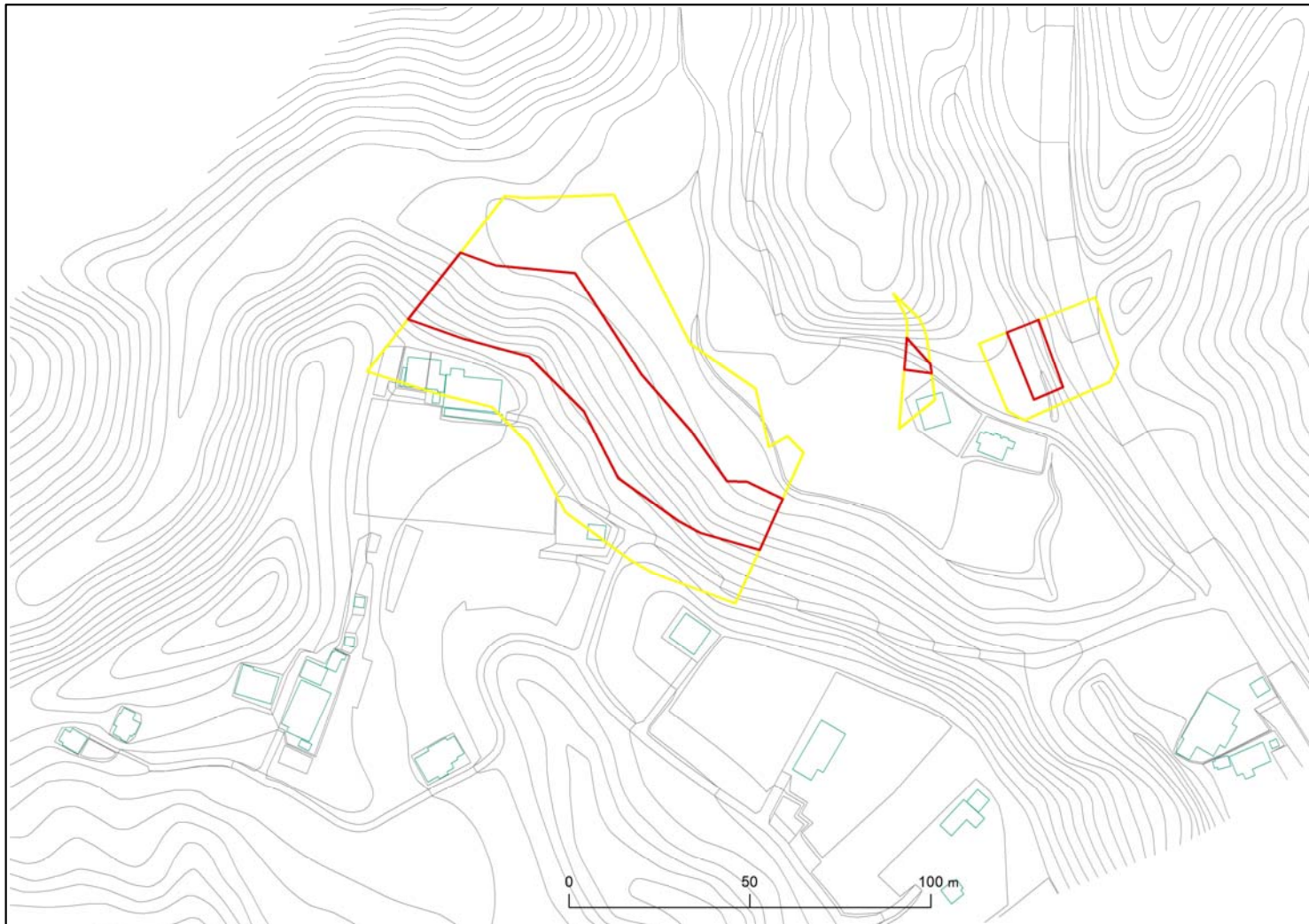


箇所番号	I-122K2228		著しい危害のおそれのある土地の区域
箇所名	山田71		
所在地	いすみ市山田		

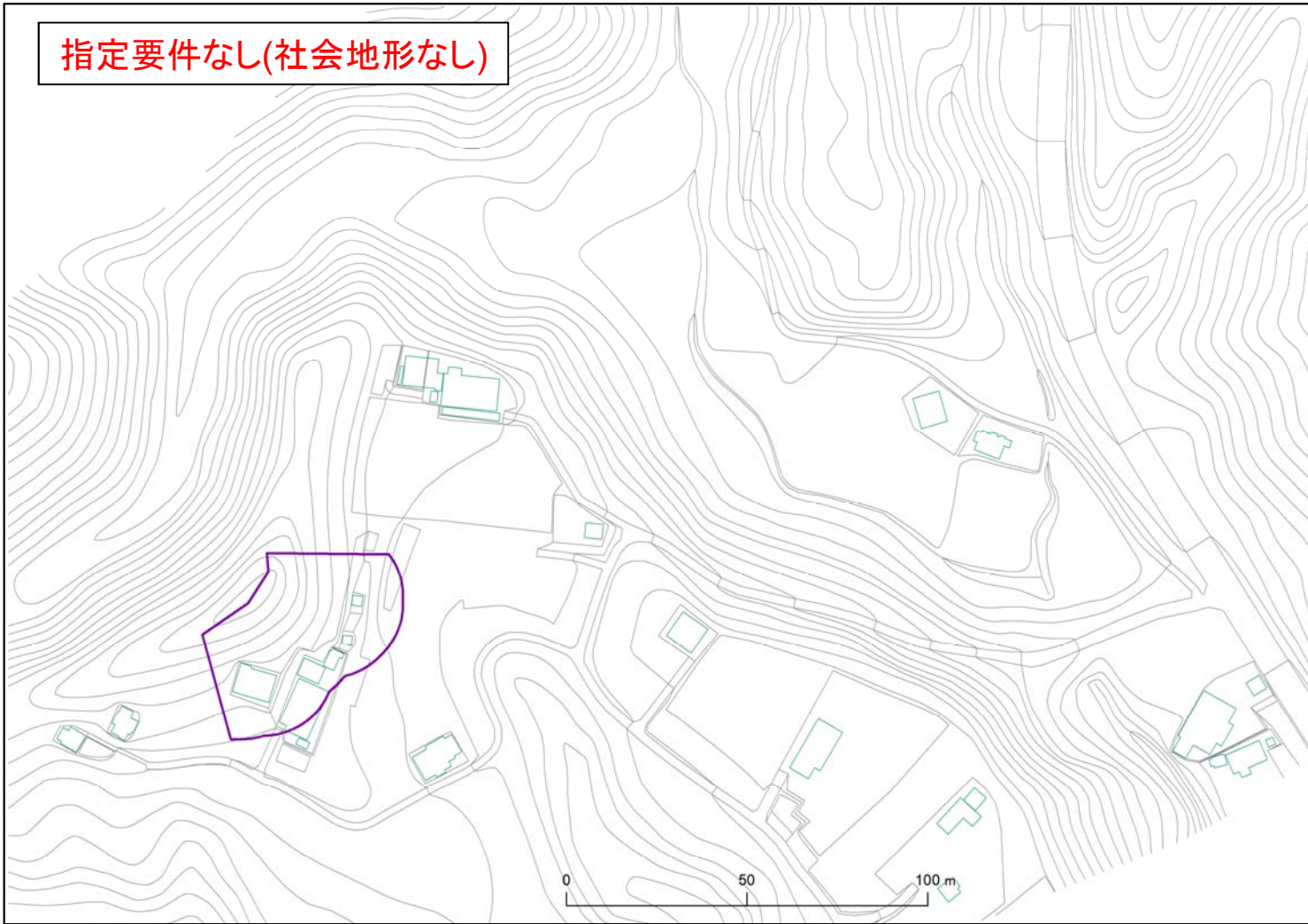


土砂災害警戒区域・特別警戒区域図(急傾斜地の崩壊)

土砂災害警戒区域・特別警戒区域図	
図面凡例	
土砂災害特別警戒区域 (著しい危害のおそれのある土地の区域)	
土砂災害警戒区域 (危害のおそれのある土地の区域)	



箇所番号	I-122K2228	基礎調査実施箇所
箇所名	山田71	
所在地	いすみ市山田	



土砂災害警戒区域・特別警戒区域図(急傾斜地の崩壊)

土砂災害警戒区域・特別警戒区域図

図面凡例

基礎調査実施箇所



指定要件なし(社会地形なし)

