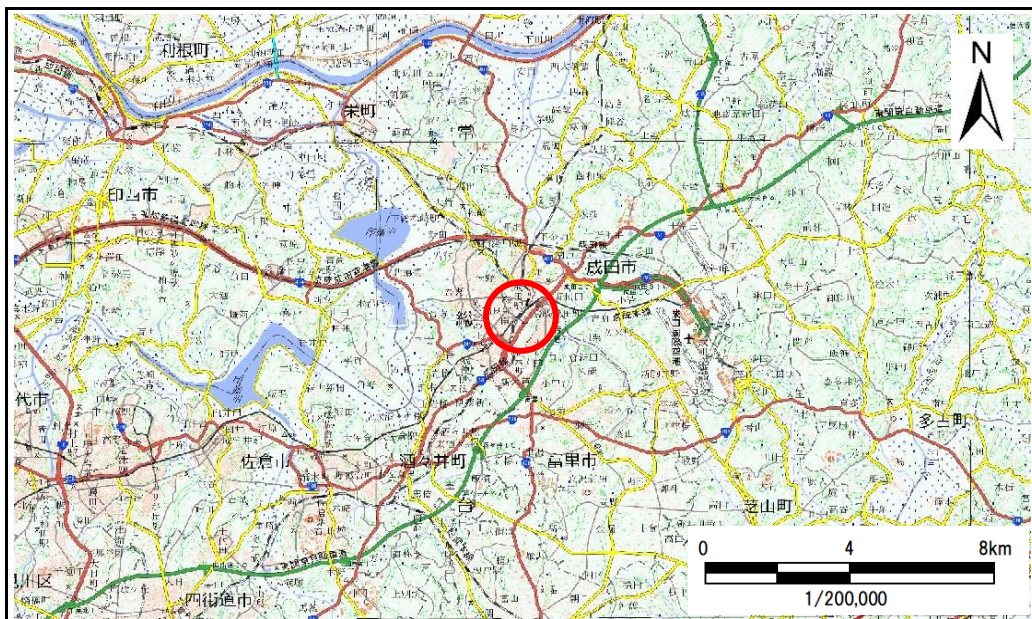


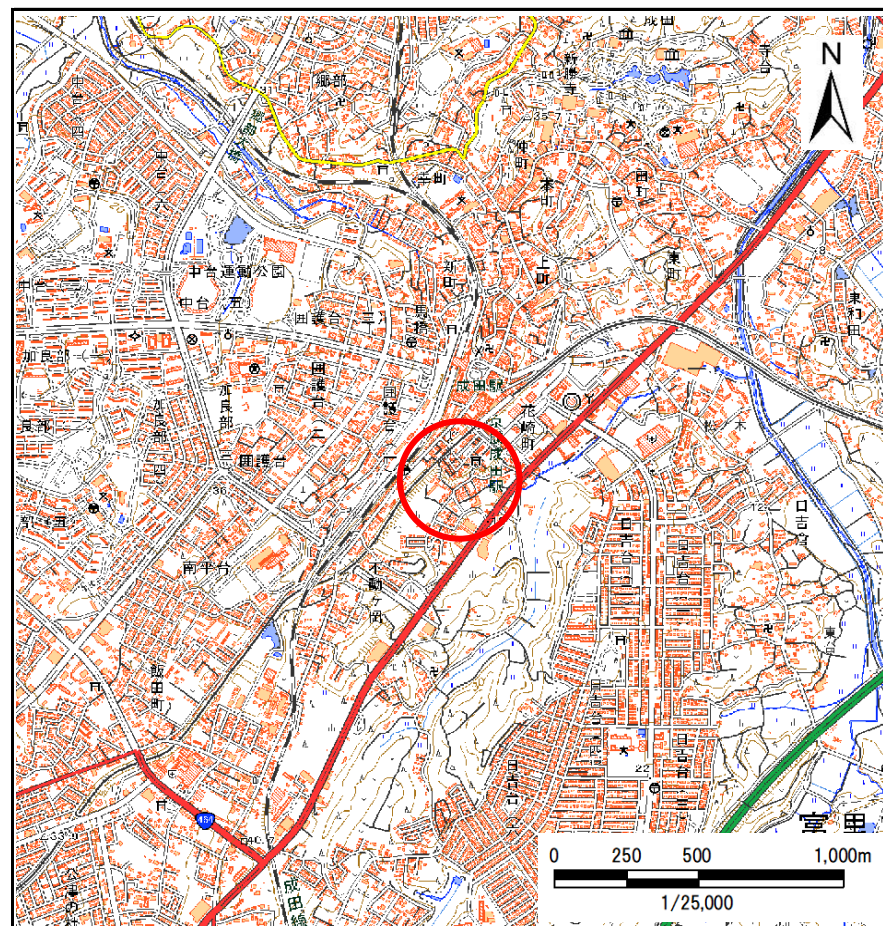
土砂災害防止に関する基礎調査(急傾斜地の崩壊)

表紙 概況、位置図

自然現象の種類	急傾斜地の崩壊
箇所番号	I-061K2088
箇所名	花崎町3
所在地	成田市花崎町、不動ヶ岡
調査機関	千葉県成田土木事務所



概況図(S=1:200,000)




位置図(S=1:25,000)



土砂災害警戒区域・特別警戒区域図(急傾斜地の崩壊) 成田市花崎町、不動ヶ岡地区



土砂災害警戒区域・特別警戒区域図 成田市花崎町、不動ヶ岡地区	
図面凡例	
土砂災害特別警戒区域 (著しい危害のおそれのある土地の区域)	□
土砂災害警戒区域 (危害のおそれのある土地の区域)	□





箇所番号	I-061K2088		著しい危害のおそれのある土地の区域
箇所名	花崎町3		危害のおそれのある土地の区域
所在地	成田市花崎町、不動ヶ岡		

