

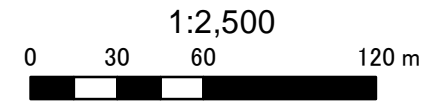
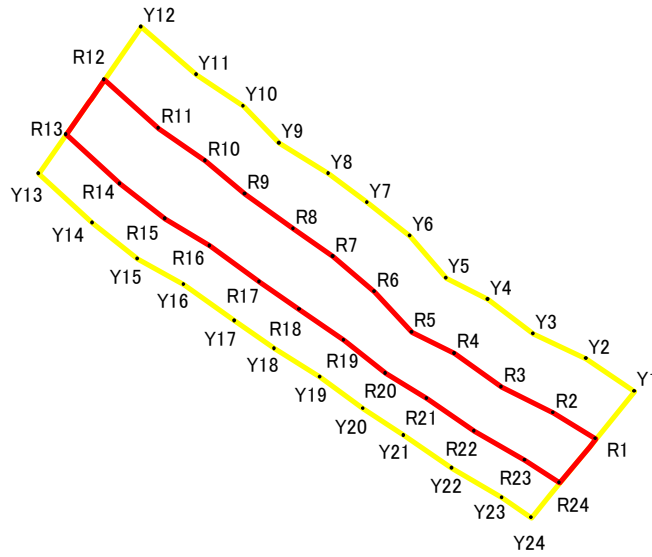
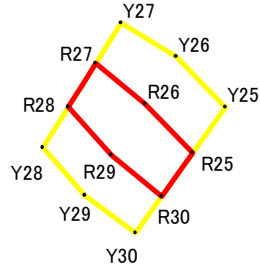
急傾斜地の崩壊区域調書

様式5-4 危害のおそれのある土地等の座標位置図

調査年度

令和4年度

急傾斜地の位置	箇所番号	I-042K2084	箇所名	布佐10	所在地	我孫子市布佐、新木野2丁目、新木野3丁目
---------	------	------------	-----	------	-----	----------------------

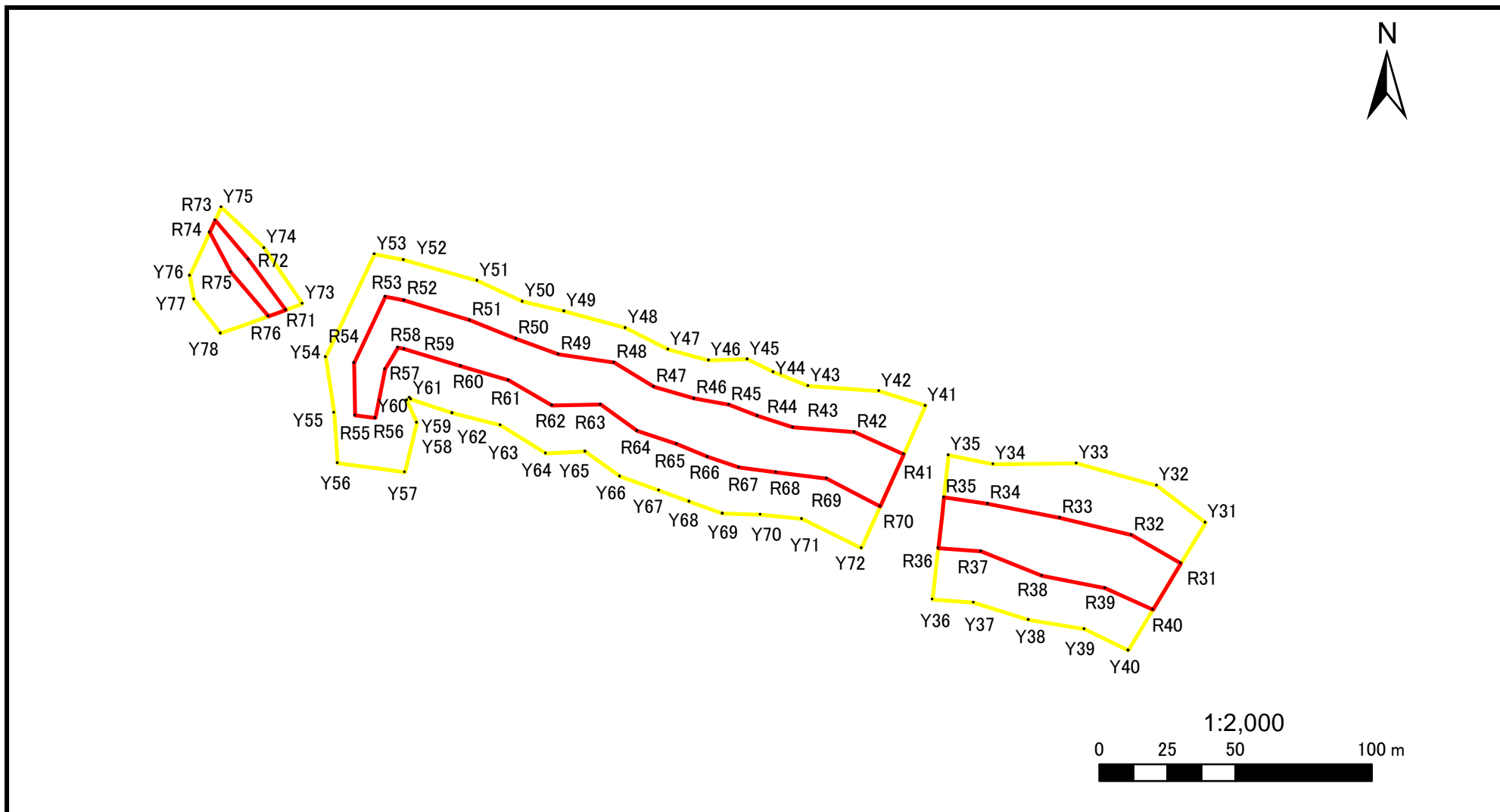


急傾斜地の崩壊区域調書

様式5-4 危害のおそれのある土地等の座標位置図

調査年度 令和4年度

急傾斜地の位置	箇所番号	I-042K2084	箇所名	布佐10	所在地	我孫子市布佐、新木野2丁目、新木野3丁目
---------	------	------------	-----	------	-----	----------------------



急傾斜地の崩壊区域調書

様式5-5 危害のおそれのある土地の座標一覧

						調査年度	令和4年度
急 傾 斜 地 の 位 置	箇所番号	I-042K2084	箇所名	布佐10	所在地	我孫子市布佐、新木野2丁目、新木野3丁目	

危害のおそれのある区域の座標(土砂災害警戒区域)						著しい危害のおそれのある区域の座標(土砂災害特別警戒区域)					
地点記号	X(m)	Y(m)	地点記号	X(m)	Y(m)	地点記号	X(m)	Y(m)	地点記号	X(m)	Y(m)
Y1	-15396.93	26244.32	Y32	-15059.32	25790.54	R1	-15412.89	26230.93	R32	-15077.04	25781.34
Y2	-15385.90	26227.62	Y33	-15051.38	25761.12	R2	-15404.22	26216.19	R33	-15070.76	25754.99
Y3	-15377.49	26209.21	Y34	-15051.66	25730.49	R3	-15395.37	26198.08	R34	-15065.76	25728.45
Y4	-15365.86	26193.48	Y35	-15048.40	25714.05	R4	-15384.06	26181.90	R35	-15063.52	25712.33
Y5	-15358.66	26178.90	Y36	-15099.97	25708.18	R5	-15376.97	26166.95	R36	-15081.71	25710.26
Y6	-15344.55	26166.35	Y37	-15101.04	25723.33	R6	-15363.33	26154.06	R37	-15082.77	25725.98
Y7	-15333.20	26151.52	Y38	-15107.26	25743.44	R7	-15351.40	26139.61	R38	-15091.49	25748.43
Y8	-15323.43	26138.04	Y39	-15110.52	25763.94	R8	-15342.07	26125.79	R39	-15095.92	25771.52
Y9	-15313.07	26120.93	Y40	-15118.09	25780.11	R9	-15330.32	26108.92	R40	-15103.59	25789.11
Y10	-15300.63	26108.41	Y41	-15030.77	25705.64	R10	-15319.08	26095.28	R41	-15048.09	25697.59
Y11	-15290.00	26092.14	Y42	-15025.62	25688.56	R11	-15308.17	26079.00	R42	-15040.16	25679.51
Y12	-15273.88	26072.89	Y43	-15023.71	25662.55	R12	-15291.65	26060.10	R43	-15038.52	25656.86
Y13	-15323.40	26037.27	Y44	-15018.72	25649.70	R13	-15310.14	26046.81	R44	-15034.44	25643.90
Y14	-15340.00	26056.00	Y45	-15014.22	25640.13	R14	-15326.82	26065.52	R45	-15030.40	25633.34
Y15	-15352.28	26071.66	Y46	-15014.61	25625.98	R15	-15338.69	26081.33	R46	-15028.23	25620.61
Y16	-15360.85	26087.69	Y47	-15010.72	25611.04	R16	-15347.74	26096.80	R47	-15024.09	25605.83
Y17	-15373.07	26105.42	Y48	-15002.97	25595.40	R17	-15360.01	26114.01	R48	-15015.42	25591.22
Y18	-15382.49	26119.28	Y49	-14996.97	25572.77	R18	-15369.30	26127.91	R49	-15012.51	25570.73
Y19	-15392.15	26135.18	Y50	-14993.54	25557.55	R19	-15379.66	26143.37	R50	-15006.87	25555.11
Y20	-15402.80	26150.10	Y51	-14986.16	25540.95	R20	-15390.88	26157.88	R51	-15000.31	25538.16
Y21	-15411.75	26164.26	Y52	-14978.69	25513.83	R21	-15399.35	26172.16	R52	-14993.17	25513.96
Y22	-15422.91	26180.94	Y53	-14976.75	25503.14	R22	-15410.44	26188.71	R53	-14991.84	25507.07
Y23	-15432.83	26198.36	Y54	-15013.39	25485.18	R23	-15420.18	26206.24	R54	-15015.47	25495.56
Y24	-15439.60	26208.52	Y55	-15033.33	25488.25	R24	-15427.85	26218.38	R55	-15034.23	25495.94
Y25	-15176.70	25948.48	Y56	-15051.30	25489.59	R25	-15192.08	25937.17	R56	-15035.10	25503.38
Y26	-15159.58	25931.38	Y57	-15054.49	25514.29	R26	-15175.55	25920.59	R57	-15017.76	25507.01
Y27	-15148.28	25912.21	Y58	-15036.89	25518.65	R27	-15161.88	25903.42	R58	-15010.00	25511.79
Y28	-15190.27	25885.07	Y59	-15028.78	25515.03	R28	-15176.62	25893.90	R59	-15010.57	25514.12
Y29	-15206.47	25899.69	Y60	-15027.94	25516.04	R29	-15192.79	25908.94	R60	-15016.66	25534.93
Y30	-15219.16	25917.25	Y61	-15028.51	25516.50	R30	-15206.79	25926.35	R61	-15021.72	25552.40
Y31	-15072.48	25808.44	Y62	-15033.35	25531.64	R31	-15087.02	25799.40	R62	-15030.63	25568.35

急傾斜地の崩壊区域調書

様式5-5 危害のおそれのある土地の座標一覧

調査年度	令和4年度
------	-------

急傾斜地の位置	箇所番号	I-042K2084	箇所名	布佐10	所在地	我孫子市布佐、新木野2丁目、新木野3丁目
---------	------	------------	-----	------	-----	----------------------

危害のおそれのある区域の座標(土砂災害警戒区域)						著しい危害のおそれのある区域の座標(土砂災害特別警戒区域)					
地点記号	X(m)	Y(m)	地点記号	X(m)	Y(m)	地点記号	X(m)	Y(m)	地点記号	X(m)	Y(m)
Y63	-15037.81	25549.46	Y94			R63	-15030.30	25586.21	R94		
Y64	-15047.83	25566.09	Y95			R64	-15039.85	25599.68	R95		
Y65	-15047.14	25580.54	Y96			R65	-15044.46	25614.20	R96		
Y66	-15056.08	25593.35	Y97			R66	-15049.04	25625.53	R97		
Y67	-15061.03	25607.67	Y98			R67	-15052.82	25637.13	R98		
Y68	-15065.04	25618.82	Y99			R68	-15054.52	25650.72	R99		
Y69	-15069.30	25631.05	Y100			R69	-15056.72	25669.20	R100		
Y70	-15069.64	25644.91	Y101			R70	-15066.71	25688.94	R101		
Y71	-15071.21	25660.18	Y102			R71	-14996.62	25470.44	R102		
Y72	-15081.64	25682.00	Y103			R72	-14978.61	25456.76	R103		
Y73	-14994.41	25476.73	Y104			R73	-14964.61	25444.57	R104		
Y74	-14974.41	25462.61	Y105			R74	-14968.92	25442.53	R105		
Y75	-14959.89	25446.82	Y106			R75	-14983.16	25450.41	R106		
Y76	-14984.36	25435.18	Y107			R76	-14998.84	25464.14	R107		
Y77	-14992.88	25436.85	Y108			R77			R108		
Y78	-15004.99	25446.64	Y109			R78			R109		
Y79			Y110			R79			R110		
Y80			Y111			R80			R111		
Y81			Y112			R81			R112		
Y82			Y113			R82			R113		
Y83			Y114			R83			R114		
Y84			Y115			R84			R115		
Y85			Y116			R85			R116		
Y86			Y117			R86			R117		
Y87			Y118			R87			R118		
Y88			Y119			R88			R119		
Y89			Y120			R89			R120		
Y90			Y121			R90			R121		
Y91			Y122			R91			R122		
Y92			Y123			R92			R123		
Y93			Y124			R93			R124		