

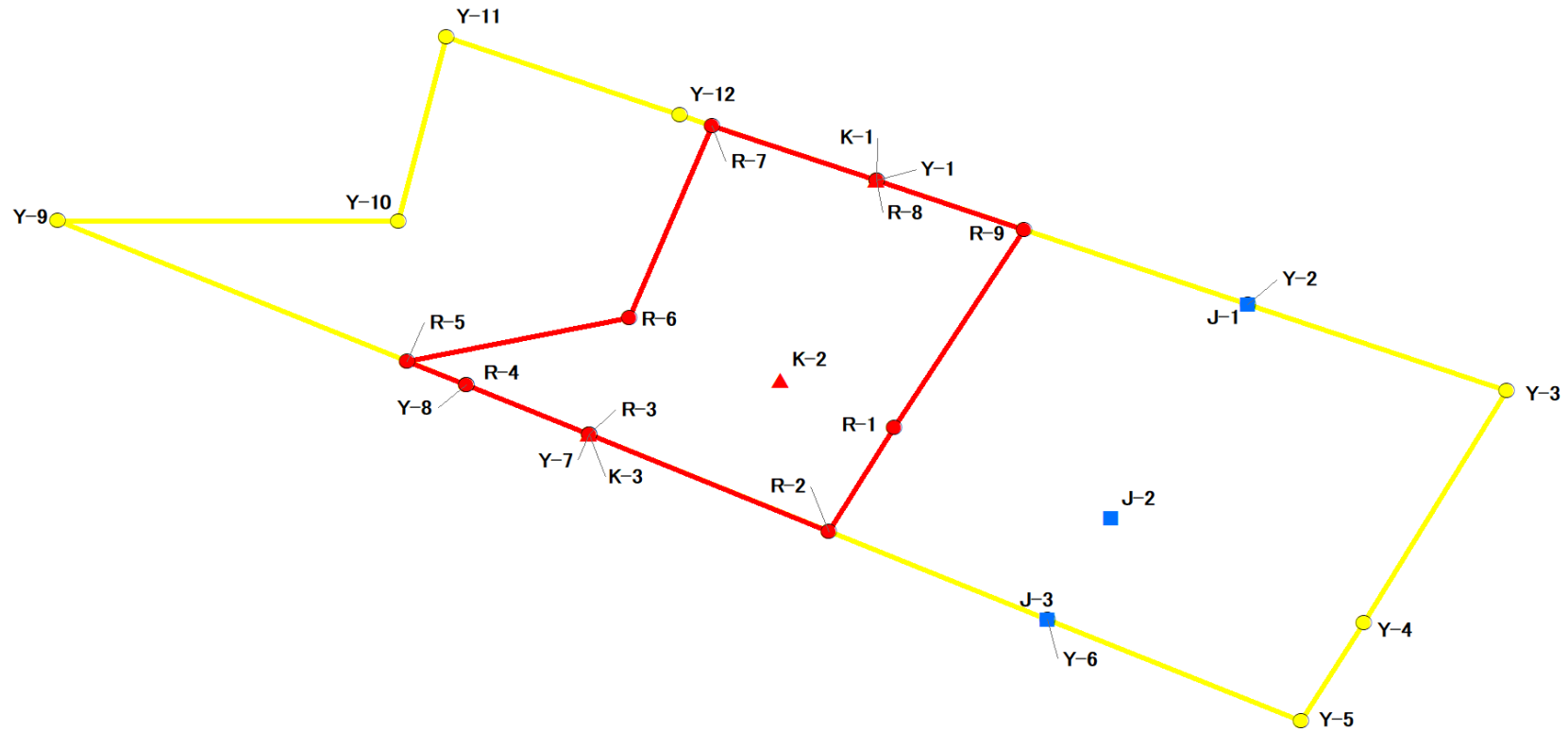
急傾斜地の崩壊区域調書

様式5-4 危害のおそれのある土地等の座標位置図

調査年度

令和4年度

急傾斜地の位置	箇所番号	I-132K2338	箇所名	奈良林4	所在地	鴨川市奈良林、古畑
---------	------	------------	-----	------	-----	-----------



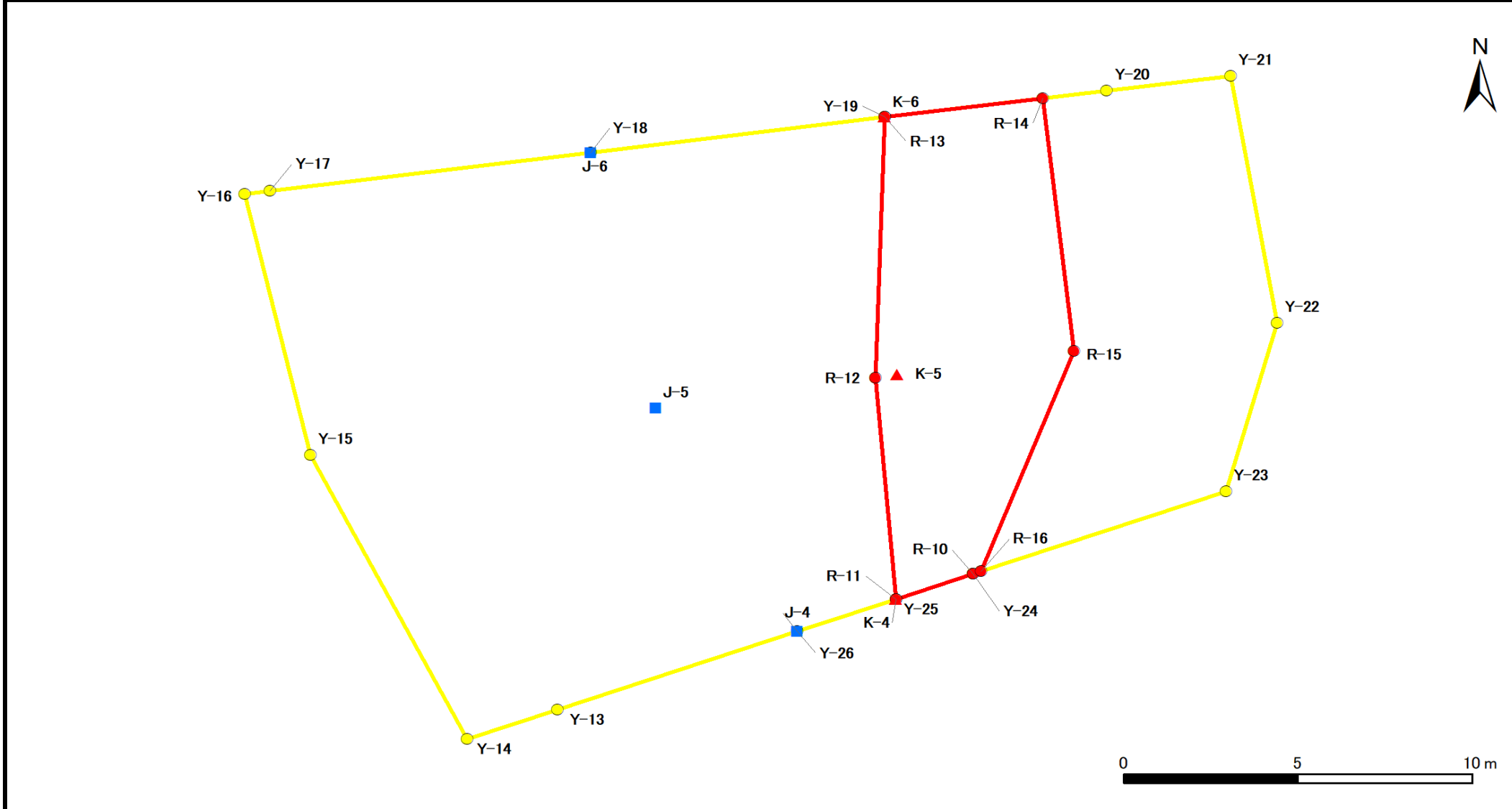
急傾斜地の崩壊区域調書

様式5-4 危害のおそれのある土地等の座標位置図

調査年度

令和4年度

急傾斜地の位置	箇所番号	I-132K2338	箇所名	奈良林4	所在地	鴨川市奈良林、古畑
---------	------	------------	-----	------	-----	-----------



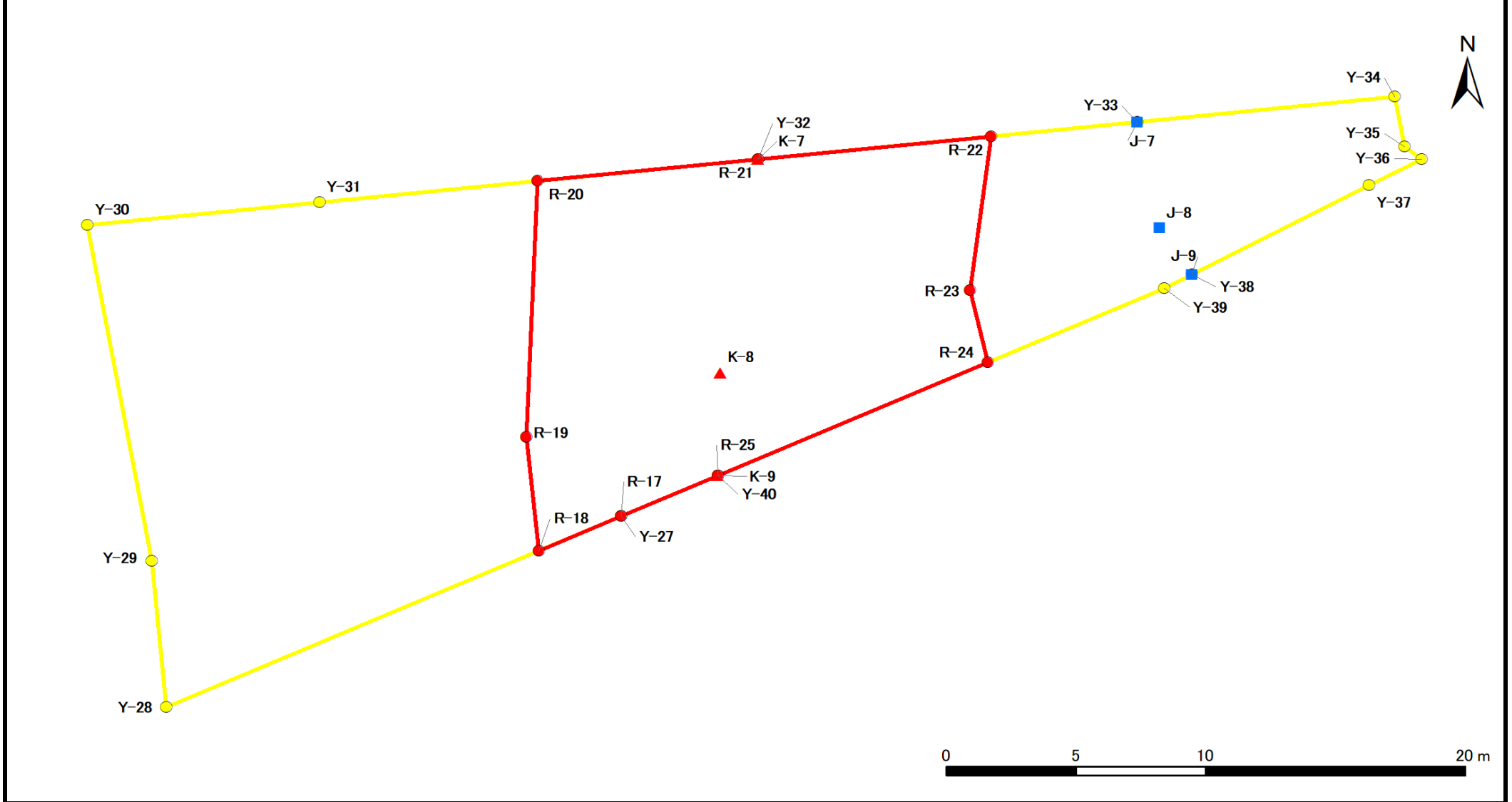
急傾斜地の崩壊区域調書

様式5-4 危害のおそれのある土地等の座標位置図

調査年度

令和4年度

急傾斜地の位置	箇所番号	I-132K2338	箇所名	奈良林4	所在地	鴨川市奈良林、古畑
---------	------	------------	-----	------	-----	-----------



急傾斜地の崩壊区域調書

様式5-4 危害のおそれのある土地等の座標位置図

調査年度

令和4年度

急傾斜地の位置

箇所番号

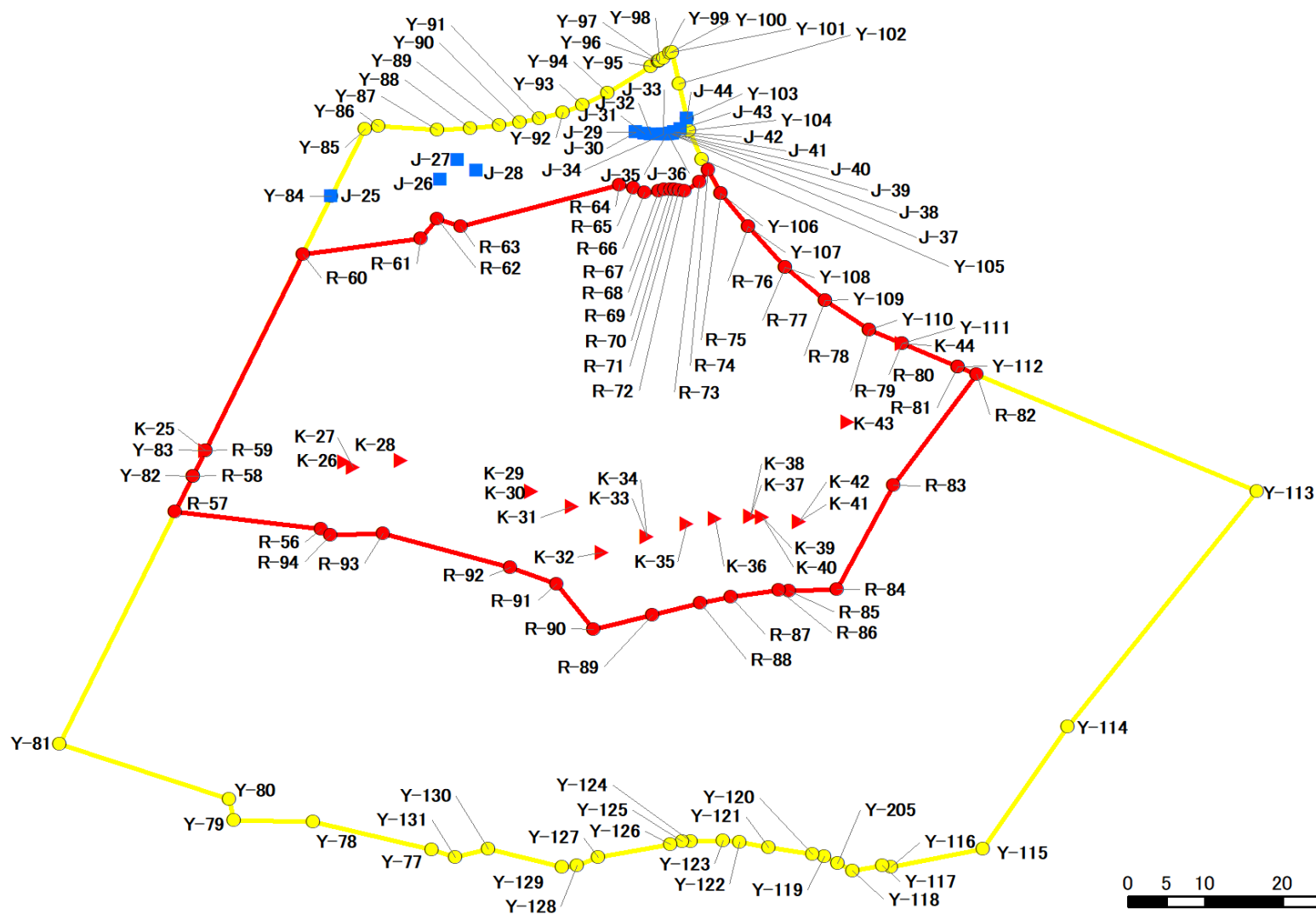
I-132K2338

箇所名

奈良林4

所在地

鴨川市奈良林、古畑



急傾斜地の崩壊区域調書

様式5-4 危害のおそれのある土地等の座標位置図

調査年度

令和4年度

急傾斜地の位置

箇所番号

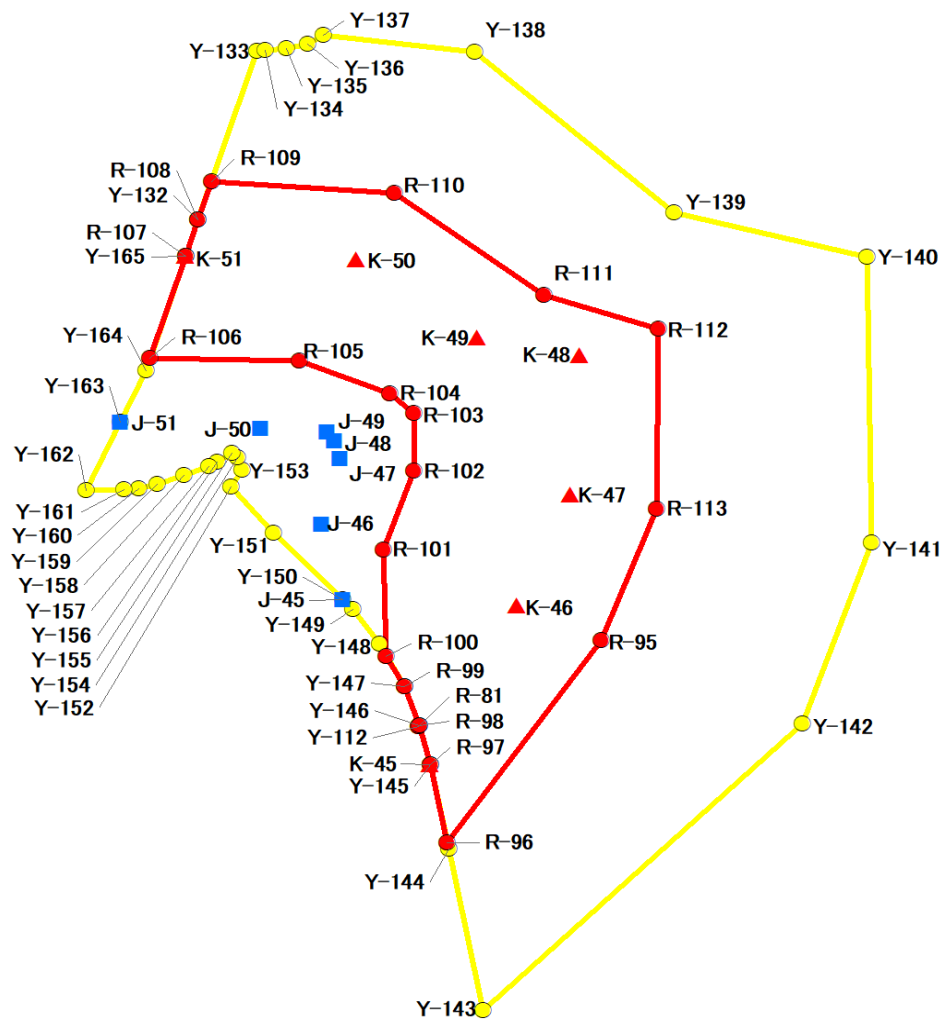
I-132K2338

箇所名

奈良林4

所在地

鴨川市奈良林、古畑



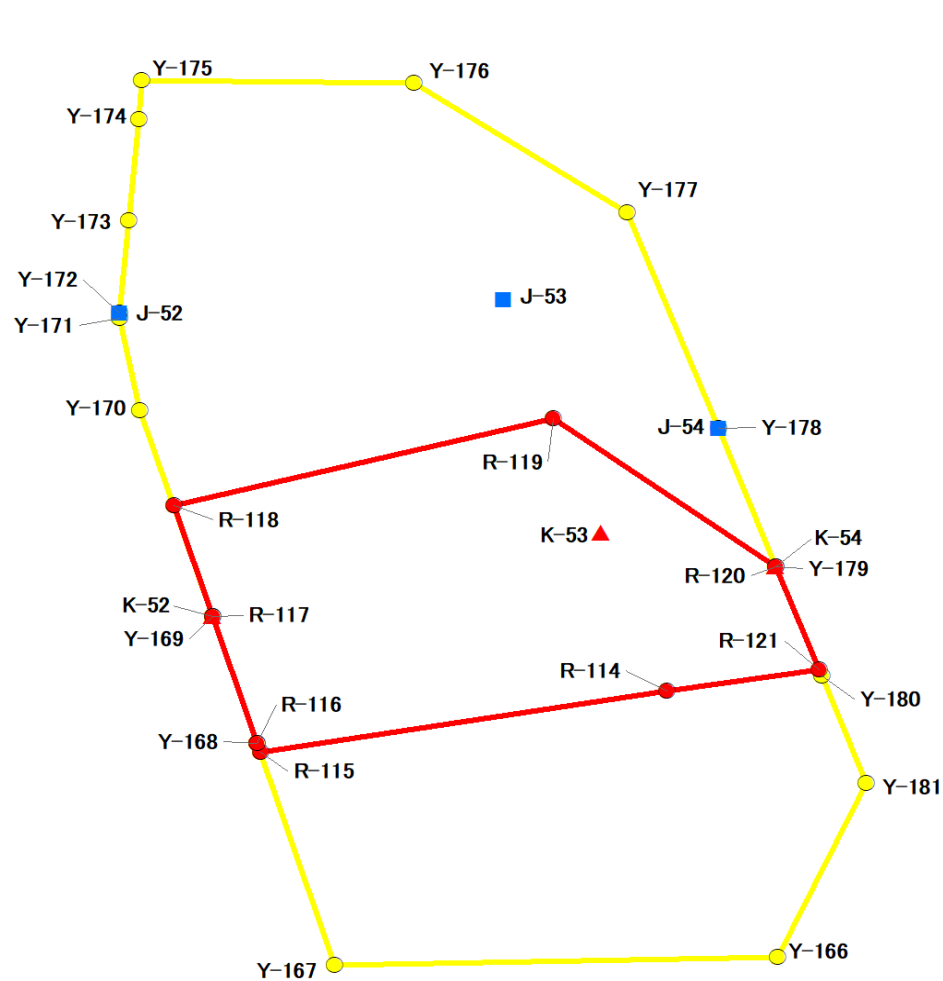
急傾斜地の崩壊区域調書

様式5-4 危害のおそれのある土地等の座標位置図

調査年度

令和4年度

急傾斜地の位置	箇所番号	I-132K2338	箇所名	奈良林4	所在地	鴨川市奈良林、古畑
---------	------	------------	-----	------	-----	-----------

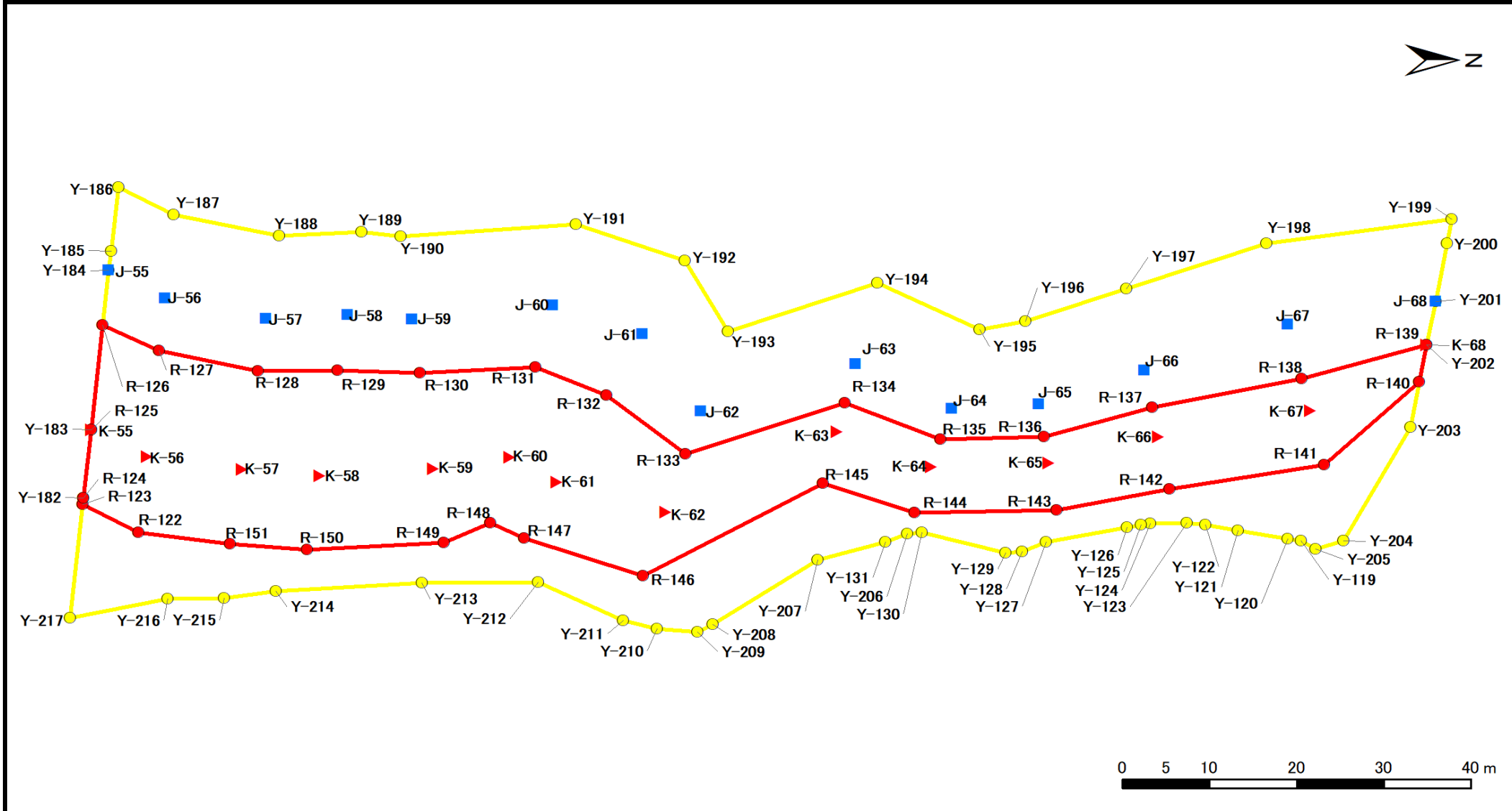


急傾斜地の崩壊区域調書

様式5-4 危害のおそれのある土地等の座標位置図

調査年度 令和4年度

急傾斜地の位置	箇所番号	I-132K2338	箇所名	奈良林4	所在地	鴨川市奈良林、古畑
---------	------	------------	-----	------	-----	-----------



急傾斜地の崩壊区域調書

様式5-4 危害のおそれのある土地等の座標位置図

調査年度

令和4年度

急傾斜地の位置

箇所番号

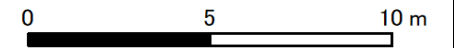
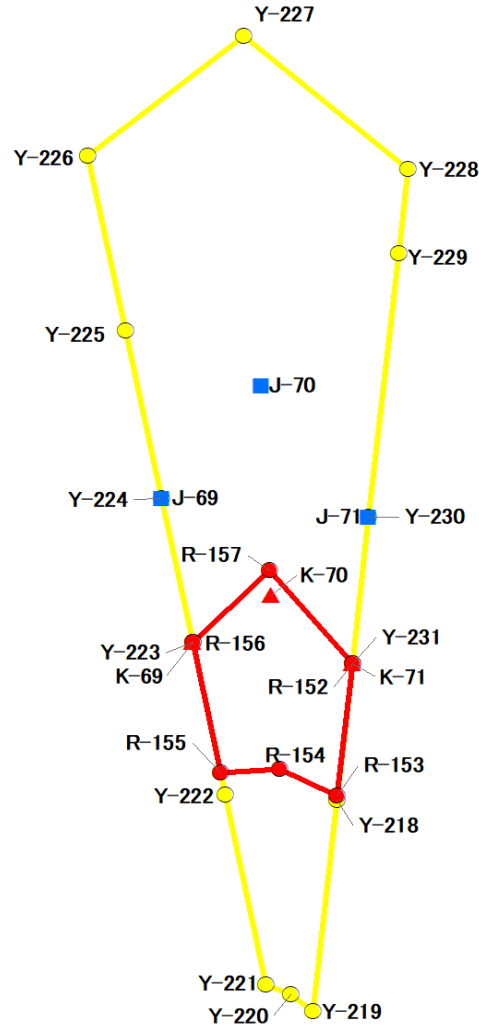
I-132K2338

箇所名

奈良林4

所在地

鴨川市奈良林、古畑



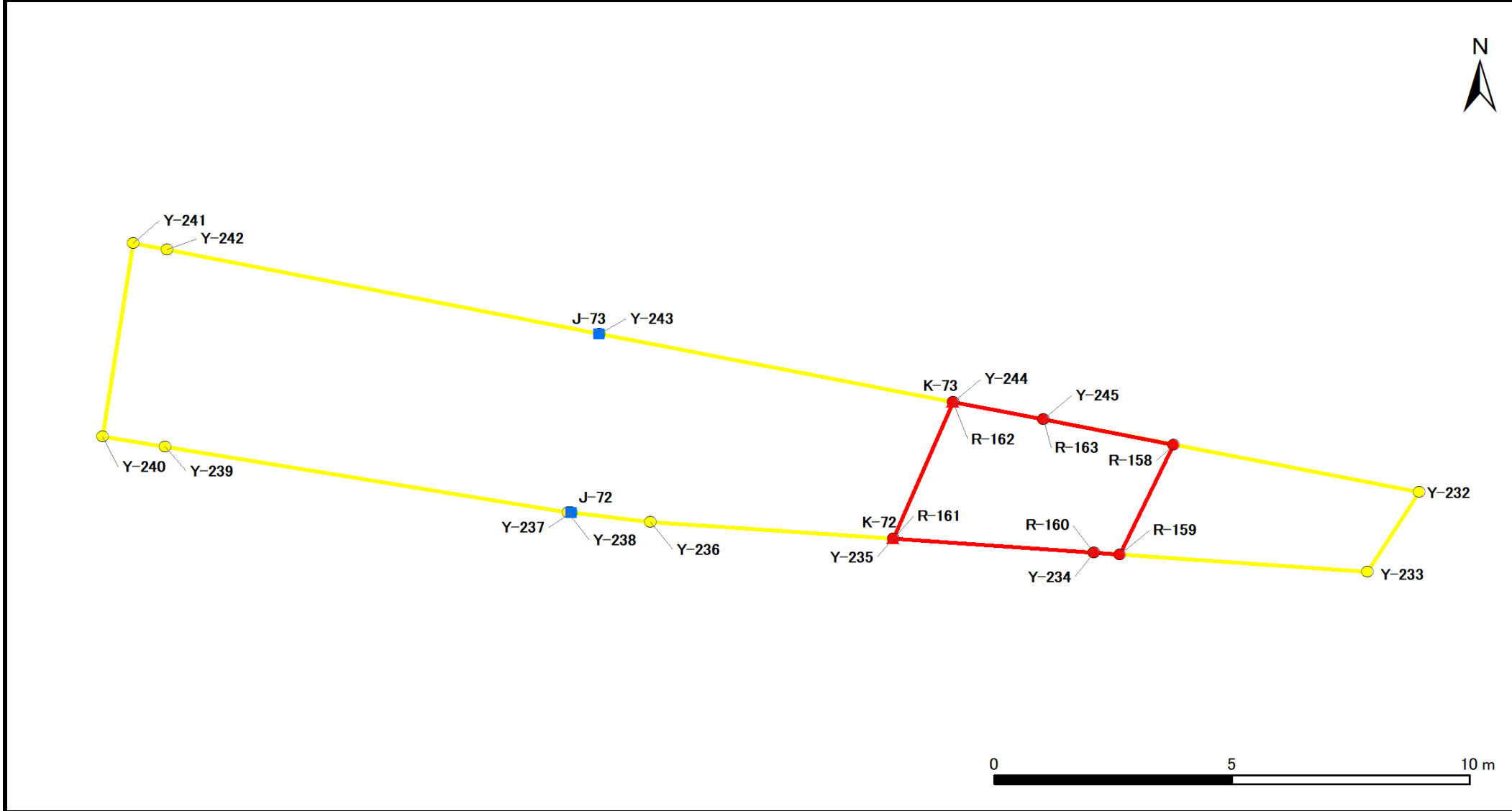
急傾斜地の崩壊区域調書

様式5-4 危害のおそれのある土地等の座標位置図

調査年度

令和4年度

急傾斜地の位置	箇所番号	I-132K2338	箇所名	奈良林4	所在地	鴨川市奈良林、古畑
---------	------	------------	-----	------	-----	-----------



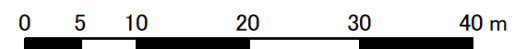
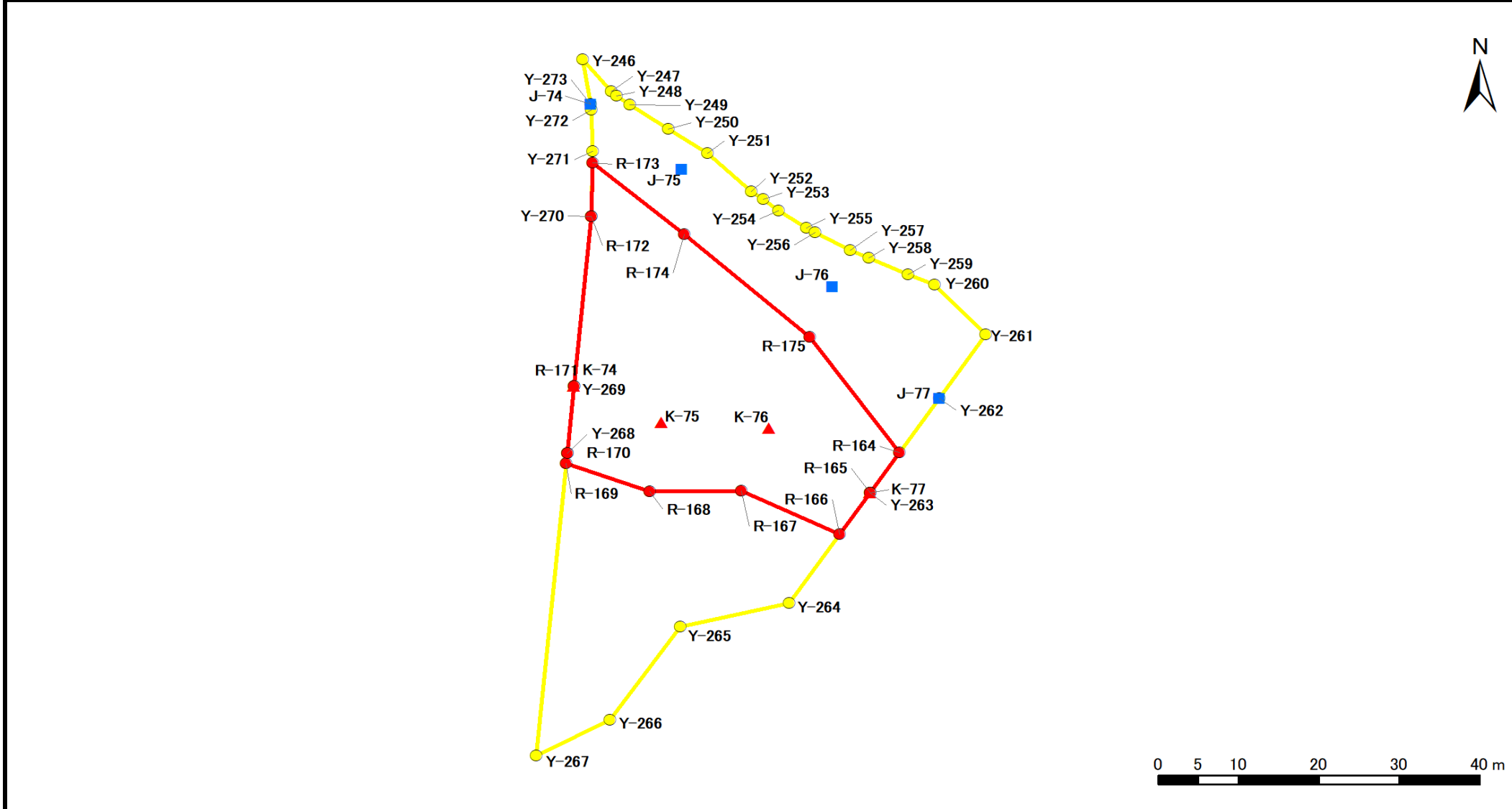
急傾斜地の崩壊区域調書

様式5-4 危害のおそれのある土地等の座標位置図

調査年度

令和4年度

急傾斜地の位置	箇所番号	I-132K2338	箇所名	奈良林4	所在地	鴨川市奈良林、古畑
---------	------	------------	-----	------	-----	-----------



急傾斜地の崩壊区域調書

様式5-4 危害のおそれのある土地等の座標位置図

調査年度

令和4年度

急傾斜地の位置

箇所番号

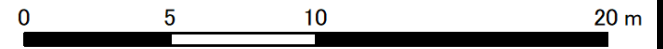
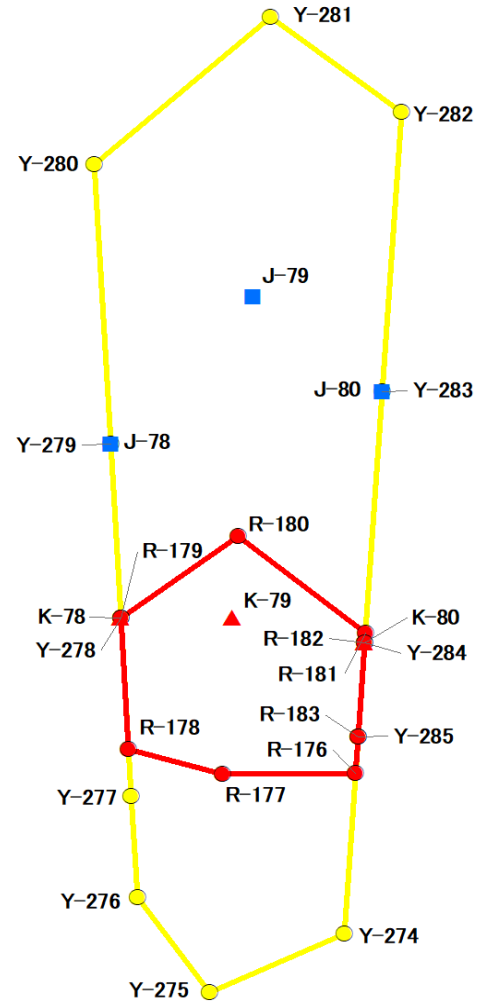
I-132K2338

箇所名

奈良林4

所在地

鴨川市奈良林、古畑



急傾斜地の崩壊区域調書

様式5-5 危害のおそれのある土地等の座標一覧

調査年度 令和4年度

急傾斜地の位置	箇所番号	I-132K2338	箇所名	奈良林4	所在地	鶴川市奈良林、古畑					
危害のおそれのある区域の座標(土砂災害警戒区域)						危害のおそれのある区域の座標(土砂災害警戒区域)					
地点記号	X(m)	Y(m)	地点記号	X(m)	Y(m)	地点記号	X(m)	Y(m)	地点記号	X(m)	Y(m)
Y-1	-94870.02	12776.03	Y-32	-95031.24	12817.77	Y-63	-95070.87	12821.29	Y-94	-94985.56	12846.15
Y-2	-94874.71	12789.54	Y-33	-95029.75	12832.39	Y-64	-95068.49	12822.30	Y-95	-94979.99	12842.55
Y-3	-94877.99	12798.98	Y-34	-95028.74	12842.34	Y-65	-95062.67	12824.78	Y-96	-94979.04	12841.88
Y-4	-94886.77	12793.76	Y-35	-95030.74	12842.71	Y-66	-95059.81	12826.00	Y-97	-94978.93	12841.81
Y-5	-94890.51	12791.47	Y-36	-95031.23	12843.38	Y-67	-95056.43	12827.64	Y-98	-94978.85	12841.75
Y-6	-94886.64	12782.25	Y-37	-95032.29	12841.35	Y-68	-95052.41	12830.07	Y-99	-94978.36	12841.41
Y-7	-94879.65	12765.55	Y-38	-95035.86	12834.51	Y-69	-95048.54	12832.61	Y-100	-94977.48	12840.79
Y-8	-94877.78	12761.08	Y-39	-95036.41	12833.46	Y-70	-95043.84	12835.97	Y-101	-94977.22	12840.61
Y-9	-94871.54	12746.18	Y-40	-95043.94	12816.22	Y-71	-95042.08	12837.22	Y-102	-94976.30	12844.87
Y-10	-94871.59	12758.59	Y-41	-95025.71	12851.15	Y-72	-95035.70	12841.77	Y-103	-94975.28	12849.60
Y-11	-94864.58	12760.34	Y-42	-95038.34	12858.71	Y-73	-95036.21	12846.14	Y-104	-94974.92	12851.22
Y-12	-94867.53	12768.84	Y-43	-95041.00	12863.25	Y-74	-95036.45	12847.60	Y-105	-94973.31	12855.03
Y-13	-95065.19	12789.60	Y-44	-95039.98	12865.09	Y-75	-95036.69	12848.31	Y-106	-94970.90	12859.64
Y-14	-95066.07	12787.01	Y-45	-95047.94	12877.59	Y-76	-95025.91	12850.57	Y-107	-94967.33	12864.14
Y-15	-95057.58	12782.53	Y-46	-95045.97	12879.16	Y-77	-95008.28	12948.04	Y-108	-94962.57	12869.56
Y-16	-95049.79	12780.64	Y-47	-95043.87	12880.14	Y-78	-95023.67	12944.26	Y-109	-94957.41	12874.06
Y-17	-95049.70	12781.37	Y-48	-95044.49	12881.11	Y-79	-95033.93	12944.01	Y-110	-94951.72	12878.03
Y-18	-95048.55	12790.56	Y-49	-95049.32	12888.52	Y-80	-95034.48	12941.16	Y-111	-94947.45	12879.88
Y-19	-95047.50	12799.00	Y-50	-95053.14	12894.39	Y-81	-95056.39	12933.76	Y-112	-94940.23	12883.01
Y-20	-95046.71	12805.37	Y-51	-95058.60	12902.77	Y-82	-95039.19	12897.67	Y-113	-94901.58	12899.78
Y-21	-95046.26	12808.92	Y-52	-95063.25	12902.82	Y-83	-95037.55	12894.22	Y-114	-94926.00	12931.47
Y-22	-95053.65	12810.25	Y-53	-95069.46	12900.04	Y-84	-95021.24	12860.01	Y-115	-94937.02	12947.85
Y-23	-95058.66	12808.79	Y-54	-95076.96	12900.22	Y-85	-95016.94	12850.98	Y-116	-94948.84	12950.31
Y-24	-95061.13	12801.53	Y-55	-95078.87	12897.26	Y-86	-95015.21	12850.63	Y-117	-94949.96	12950.10
Y-25	-95061.88	12799.32	Y-56	-95085.35	12894.50	Y-87	-95007.53	12851.08	Y-118	-94953.84	12950.87
Y-26	-95062.85	12796.48	Y-57	-95100.41	12894.77	Y-88	-95003.28	12850.94	Y-119	-94957.51	12948.90
Y-27	-95045.57	12812.50	Y-58	-95100.16	12882.56	Y-89	-94999.55	12850.51	Y-120	-94958.99	12948.62
Y-28	-95053.22	12794.96	Y-59	-95103.79	12854.19	Y-90	-94996.88	12850.08	Y-121	-94964.76	12947.68
Y-29	-95047.36	12794.39	Y-60	-95103.21	12837.05	Y-91	-94994.36	12849.57	Y-122	-94968.43	12946.98
Y-30	-95033.88	12791.90	Y-61	-95098.19	12823.96	Y-92	-94991.32	12848.77	Y-123	-94970.57	12946.76
Y-31	-95032.97	12800.86	Y-62	-95098.67	12809.45	Y-93	-94988.76	12847.76	Y-124	-94974.81	12946.84

急傾斜地の崩壊区域調書

様式5-5 危害のおそれのある土地等の座標一覧

調査年度 令和4年度

急傾斜地の位置	箇所番号	I-132K2338	箇所名	奈良林4	所在地	鶴川市奈良林、古畑					
危害のおそれのある区域の座標(土砂災害警戒区域)						危害のおそれのある区域の座標(土砂災害警戒区域)					
地点記号	X(m)	Y(m)	地点記号	X(m)	Y(m)	地点記号	X(m)	Y(m)	地点記号	X(m)	Y(m)
Y-125	-94975.87	12946.93	Y-156	-94912.30	12862.50	Y-187	-95086.81	12909.93	Y-218	-95074.39	13052.27
Y-126	-94977.42	12947.29	Y-157	-94912.77	12861.73	Y-188	-95074.75	12912.45	Y-219	-95080.43	13051.62
Y-127	-94986.74	12949.04	Y-158	-94913.66	12859.18	Y-189	-95065.30	12911.99	Y-220	-95079.94	13051.01
Y-128	-94989.51	12950.17	Y-159	-94914.62	12856.45	Y-190	-95060.82	12912.54	Y-221	-95079.68	13050.34
Y-129	-94991.43	12950.34	Y-160	-94915.06	12854.55	Y-191	-95040.69	12911.09	Y-222	-95074.25	13049.22
Y-130	-95000.99	12947.90	Y-161	-94915.21	12853.05	Y-192	-95028.22	12915.42	Y-223	-95069.88	13048.31
Y-131	-95005.21	12949.04	Y-162	-94915.24	12849.24	Y-193	-95023.23	12923.88	Y-224	-95065.78	13047.46
Y-132	-94886.61	12860.58	Y-163	-94908.05	12852.66	Y-194	-95006.11	12918.11	Y-225	-95060.98	13046.47
Y-133	-94868.76	12866.53	Y-164	-94902.57	12855.27	Y-195	-94994.38	12923.61	Y-226	-95055.98	13045.44
Y-134	-94868.73	12867.45	Y-165	-94890.49	12859.29	Y-196	-94989.12	12922.65	Y-227	-95052.58	13049.72
Y-135	-94868.49	12869.59	Y-166	-94887.95	12888.96	Y-197	-94977.51	12918.74	Y-228	-95056.37	13054.23
Y-136	-94868.01	12871.76	Y-167	-94888.28	12870.69	Y-198	-94961.42	12913.37	Y-229	-95058.78	13053.97
Y-137	-94867.10	12873.32	Y-168	-94878.78	12867.48	Y-199	-94940.19	12910.44	Y-230	-95066.31	13053.15
Y-138	-94868.91	12888.69	Y-169	-94873.32	12865.63	Y-200	-94940.74	12913.35	Y-231	-95070.48	13052.70
Y-139	-94885.87	12909.02	Y-170	-94864.49	12862.65	Y-201	-94942.06	12920.26	Y-232	-95048.86	13085.19
Y-140	-94890.54	12928.62	Y-171	-94860.52	12861.79	Y-202	-94943.06	12925.47	Y-233	-95050.60	13084.11
Y-141	-94920.82	12929.06	Y-172	-94860.30	12861.81	Y-203	-94944.94	12935.29	Y-234	-95050.18	13078.34
Y-142	-94940.00	12922.08	Y-173	-94856.36	12862.19	Y-204	-94952.60	12948.89	Y-235	-95049.87	13074.13
Y-143	-94970.31	12889.60	Y-174	-94851.99	12862.59	Y-205	-94955.78	12949.83	Y-236	-95049.50	13069.02
Y-144	-94953.22	12886.07	Y-175	-94850.35	12862.73	Y-206	-95002.66	12948.06	Y-237	-95049.30	13067.35
Y-145	-94944.26	12884.21	Y-176	-94850.45	12873.95	Y-207	-95012.99	12951.13	Y-238	-95049.29	13067.28
Y-146	-94940.19	12883.14	Y-177	-94855.99	12882.77	Y-208	-95024.98	12958.81	Y-239	-95047.87	13058.82
Y-147	-94936.03	12881.55	Y-178	-94865.27	12886.51	Y-209	-95026.76	12959.77	Y-240	-95047.64	13057.49
Y-148	-94931.53	12879.04	Y-179	-94871.21	12888.90	Y-210	-95031.41	12959.35	Y-241	-95043.41	13058.14
Y-149	-94927.82	12876.32	Y-180	-94875.88	12890.78	Y-211	-95035.26	12958.39	Y-242	-95043.55	13058.85
Y-150	-94926.84	12875.34	Y-181	-94880.48	12892.63	Y-212	-95044.99	12953.83	Y-243	-95045.38	13067.95
Y-151	-94919.80	12868.24	Y-182	-95097.20	12943.73	Y-213	-95058.39	12953.90	Y-244	-95046.88	13075.39
Y-152	-94914.92	12863.96	Y-183	-95096.32	12935.58	Y-214	-95075.10	12954.91	Y-245	-95047.26	13077.29
Y-153	-94913.12	12865.08	Y-184	-95094.27	12916.59	Y-215	-95081.03	12955.75	Y-246	-94978.01	13076.13
Y-154	-94911.83	12864.58	Y-185	-95094.03	12914.28	Y-216	-95087.52	12955.79	Y-247	-94982.15	13079.65
Y-155	-94911.32	12864.05	Y-186	-95093.20	12906.65	Y-217	-95098.74	12958.11	Y-248	-94982.75	13080.34

急傾斜地の崩壊区域調書

様式5-5 危害のおそれのある土地等の座標一覧

調査年度 令和4年度

急傾斜地の位置	箇所番号	I-132K2338	箇所名	奈良林4	所在地	鴨川市奈良林、古畑					
危害のおそれのある区域の座標(土砂災害警戒区域)						著しい危険のおそれのある区域の座標(土砂災害特別警戒区域)					
地点記号	X(m)	Y(m)	地点記号	X(m)	Y(m)	地点記号	X(m)	Y(m)	地点記号	X(m)	Y(m)
Y-249	-94983.90	13081.95	Y-280	-95058.10	13129.72	R-1	-94879.39	12776.66	R-32	-95055.75	12898.39
Y-250	-94987.03	13086.72	Y-281	-95052.83	13135.78	R-2	-94883.31	12774.30	R-33	-95059.56	12897.76
Y-251	-94990.18	13091.62	Y-282	-95056.21	13140.25	R-3	-94879.65	12765.55	R-34	-95065.05	12895.44
Y-252	-94995.09	13097.09	Y-283	-95066.19	13139.59	R-4	-94877.78	12761.08	R-35	-95066.20	12889.99
Y-253	-94996.11	13098.51	Y-284	-95075.17	13138.99	R-5	-94876.87	12758.92	R-36	-95067.84	12887.36
Y-254	-94997.60	13100.46	Y-285	-95078.53	13138.77	R-6	-94875.22	12767.01	R-37	-95070.73	12883.25
Y-255	-94999.85	13103.90				R-7	-94867.94	12770.02	R-38	-95073.39	12876.25
Y-256	-95000.41	13104.95				R-8	-94870.02	12776.03	R-39	-95072.44	12867.86
Y-257	-95002.73	13109.37				R-9	-94871.89	12781.40	R-40	-95079.99	12850.42
Y-258	-95003.73	13111.70				R-10	-95061.13	12801.53	R-41	-95079.46	12840.96
Y-259	-95005.80	13116.49				R-11	-95061.88	12799.32	R-42	-95075.99	12832.88
Y-260	-95007.16	13119.83				R-12	-95055.28	12798.73	R-43	-95076.35	12818.95
Y-261	-95013.63	13126.18				R-13	-95047.50	12799.00	R-44	-95070.87	12821.29
Y-262	-95021.81	13120.43				R-14	-95046.94	12803.52	R-45	-95068.49	12822.30
Y-263	-95034.08	13111.81				R-15	-95054.47	12804.43	R-46	-95062.67	12824.78
Y-264	-95048.31	13101.80				R-16	-95061.06	12801.76	R-47	-95059.81	12826.00
Y-265	-95051.43	13088.25				R-17	-95045.57	12812.50	R-48	-95056.43	12827.64
Y-266	-95063.42	13079.47				R-18	-95046.95	12809.33	R-49	-95052.41	12830.07
Y-267	-95068.07	13070.32				R-19	-95042.39	12808.84	R-50	-95050.92	12831.05
Y-268	-95028.96	13074.17				R-20	-95032.11	12809.27	R-51	-95052.50	12842.31
Y-269	-95020.30	13075.02				R-21	-95031.24	12817.77	R-52	-95053.50	12844.99
Y-270	-94998.32	13077.19				R-22	-95030.33	12826.77	R-53	-95053.87	12846.63
Y-271	-94989.90	13077.34				R-23	-95036.50	12825.95	R-54	-95043.08	12852.85
Y-272	-94984.51	13077.19				R-24	-95039.39	12826.65	R-55	-95043.28	12856.16
Y-273	-94983.82	13077.07				R-25	-95043.94	12816.22	R-56	-95022.56	12904.81
Y-274	-95085.57	13138.30				R-26	-95053.26	12869.80	R-57	-95041.48	12902.49
Y-275	-95087.66	13133.66				R-27	-95054.59	12875.45	R-58	-95039.19	12897.67
Y-276	-95084.26	13131.19				R-28	-95053.25	12877.70	R-59	-95037.55	12894.22
Y-277	-95080.66	13130.99				R-29	-95060.75	12890.95	R-60	-95024.96	12867.82
Y-278	-95074.28	13130.63				R-30	-95055.78	12892.59	R-61	-95009.75	12865.76
Y-279	-95068.09	13130.29				R-31	-95053.14	12894.39	R-62	-95007.53	12863.10

急傾斜地の崩壊区域調書

様式5-5 危害のおそれのある土地等の座標一覧

調査年度 令和4年度

急傾斜地の位置		箇所番号	箇所名	所在地
		I-132K2338	奈良林4	鶴川市奈良林、古畑

著しい危険のおそれのある区域の座標(土砂災害特別警戒区域)						著しい危険のおそれのある区域の座標(土砂災害特別警戒区域)					
地点記号	X(m)	Y(m)	地点記号	X(m)	Y(m)	地点記号	X(m)	Y(m)	地点記号	X(m)	Y(m)
R-63	-95004.52	12864.09	R-94	-95021.40	12905.63	R-125	-95096.32	12935.58	R-156	-95069.88	13048.31
R-64	-94984.04	12858.47	R-95	-94931.15	12901.58	R-126	-95094.98	12923.14	R-157	-95067.82	13050.44
R-65	-94982.14	12858.96	R-96	-94952.59	12885.94	R-127	-95088.55	12926.18	R-158	-95047.82	13080.03
R-66	-94980.80	12859.51	R-97	-94944.26	12884.21	R-128	-95077.20	12928.58	R-159	-95050.22	13078.89
R-67	-94978.95	12859.32	R-98	-94940.19	12883.14	R-129	-95068.02	12928.54	R-160	-95050.18	13078.34
R-68	-94978.19	12859.14	R-99	-94936.03	12881.55	R-130	-95058.59	12928.82	R-161	-95049.87	13074.13
R-69	-94977.42	12859.10	R-100	-94932.81	12879.75	R-131	-95045.37	12928.11	R-162	-95046.88	13075.39
R-70	-94976.92	12859.14	R-101	-94921.61	12879.45	R-132	-95037.16	12931.52	R-163	-95047.26	13077.29
R-71	-94976.30	12859.18	R-102	-94913.17	12882.57	R-133	-95028.09	12938.47	R-164	-95028.86	13115.47
R-72	-94975.56	12859.28	R-103	-94907.13	12882.49	R-134	-95009.85	12932.40	R-165	-95034.08	13111.81
R-73	-94973.68	12858.12	R-104	-94905.00	12880.11	R-135	-94998.83	12936.77	R-166	-95039.41	13108.05
R-74	-94972.57	12856.44	R-105	-94901.54	12870.88	R-136	-94986.94	12936.42	R-167	-95033.77	13095.81
R-75	-94970.90	12859.64	R-106	-94901.30	12855.69	R-137	-94974.57	12932.94	R-168	-95033.91	13084.45
R-76	-94967.33	12864.14	R-107	-94890.49	12859.29	R-138	-94957.41	12929.50	R-169	-95030.30	13074.04
R-77	-94962.57	12869.56	R-108	-94886.61	12860.58	R-139	-94943.06	12925.47	R-170	-95028.96	13074.17
R-78	-94957.41	12874.06	R-109	-94882.57	12861.93	R-140	-94943.90	12929.86	R-171	-95020.30	13075.02
R-79	-94951.72	12878.03	R-110	-94883.81	12880.55	R-141	-94954.85	12939.81	R-172	-94998.32	13077.19
R-80	-94947.45	12879.88	R-111	-94894.65	12895.74	R-142	-94972.56	12942.66	R-173	-94991.43	13077.32
R-81	-94940.23	12883.01	R-112	-94898.18	12907.37	R-143	-94985.55	12945.22	R-174	-95000.62	13088.70
R-82	-94937.81	12884.06	R-113	-94917.24	12907.27	R-144	-95001.80	12945.53	R-175	-95013.93	13104.30
R-83	-94948.53	12898.96	R-114	-94876.55	12884.40	R-145	-95012.36	12942.01	R-176	-95079.83	13138.68
R-84	-94955.86	12912.92	R-115	-94879.17	12867.61	R-146	-95032.95	12953.05	R-177	-95079.87	13134.13
R-85	-94962.02	12913.18	R-116	-94878.78	12867.48	R-147	-95046.64	12948.59	R-178	-95078.99	13130.90
R-86	-94963.41	12913.10	R-117	-94873.32	12865.63	R-148	-95050.49	12946.73	R-179	-95074.28	13130.63
R-87	-94969.59	12913.98	R-118	-94868.59	12864.04	R-149	-95055.81	12949.11	R-180	-95071.38	13134.65
R-88	-94973.54	12914.75	R-119	-94864.85	12879.71	R-150	-95071.53	12949.95	R-181	-95074.81	13139.02
R-89	-94979.78	12916.43	R-120	-94871.21	12888.90	R-151	-95080.34	12949.24	R-182	-95075.17	13138.99
R-90	-94987.35	12918.30	R-121	-94875.61	12890.67	R-152	-95070.48	13052.70	R-183	-95078.53	13138.77
R-91	-94992.10	12912.22	R-122	-95090.87	12947.89	R-153	-95074.28	13052.29			
R-92	-94998.15	12910.06	R-123	-95097.28	12944.55	R-154	-95073.51	13050.71			
R-93	-95014.57	12905.41	R-124	-95097.20	12943.73	R-155	-95073.62	13049.09			