


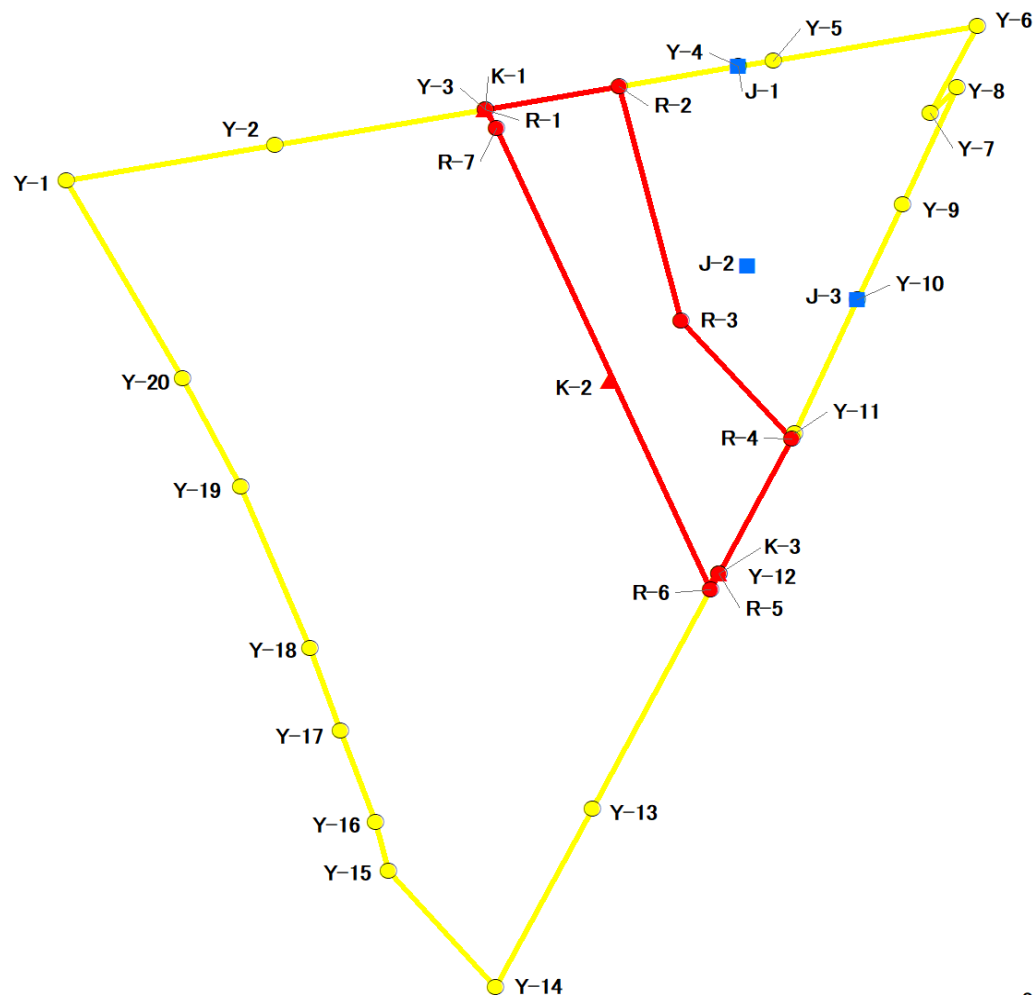
急傾斜地の崩壊区域調書

様式5-4 危害のおそれのある土地等の座標位置図

調査年度

令和4年度

急傾斜地の位置	箇所番号	II-132K2096	箇所名	古畑8	所在地	鴨川市古畑
---------	------	-------------	-----	-----	-----	-------



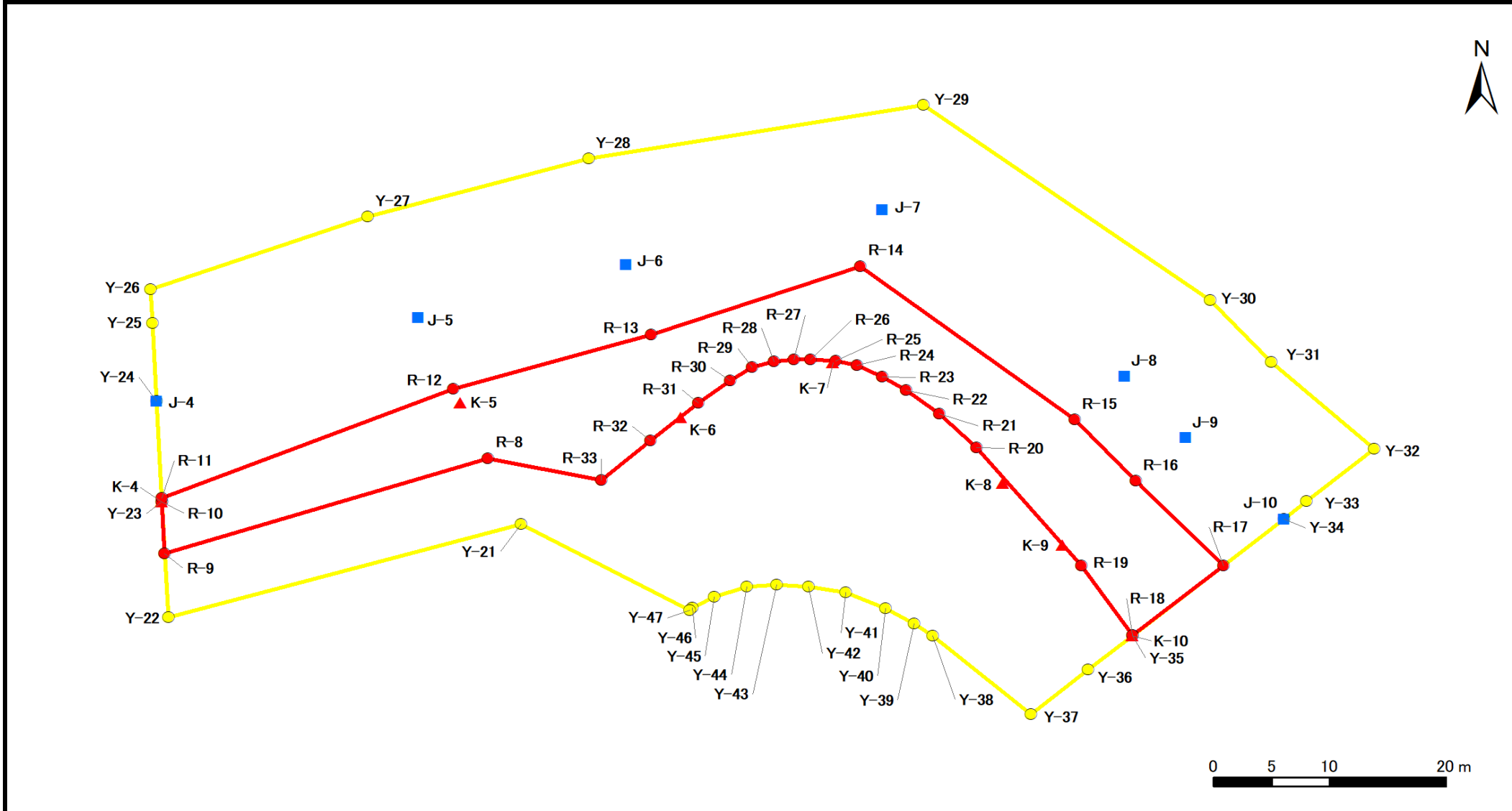
急傾斜地の崩壊区域調書

様式5-4 危害のおそれのある土地等の座標位置図

調査年度

令和4年度

急傾斜地の位置	箇所番号	II-132K2096	箇所名	古畑8	所在地	鴨川市古畑
---------	------	-------------	-----	-----	-----	-------



急傾斜地の崩壊区域調書

様式5-5 危害のおそれのある土地等の座標一覧

調査年度 令和4年度

急傾斜地の位置			箇所番号	箇所名		所在地					
			II-132K2096	古畑8		鴨川市古畑					
危害のおそれのある区域の座標(土砂災害警戒区域)						著しい危険のおそれのある区域の座標(土砂災害特別警戒区域)					
地点記号	X(m)	Y(m)	地点記号	X(m)	Y(m)	地点記号	X(m)	Y(m)	地点記号	X(m)	Y(m)
Y-1	-95333.36	12596.13	Y-32	-95347.40	12779.00	R-1	-95330.29	12613.42	R-32	-95346.64	12716.69
Y-2	-95331.83	12604.73	Y-33	-95352.09	12773.16	R-2	-95329.32	12618.92	R-33	-95350.17	12712.48
Y-3	-95330.30	12613.41	Y-34	-95353.66	12771.20	R-3	-95339.38	12621.50			
Y-4	-95328.45	12623.85	Y-35	-95364.11	12758.18	R-4	-95344.42	12626.07			
Y-5	-95328.19	12625.29	Y-36	-95367.17	12754.37	R-5	-95350.23	12623.05			
Y-6	-95326.70	12633.70	Y-37	-95371.14	12749.43	R-6	-95350.92	12622.69			
Y-7	-95330.46	12631.77	Y-38	-95364.14	12741.02	R-7	-95331.10	12613.88			
Y-8	-95329.34	12632.88	Y-39	-95363.04	12739.42	R-8	-95348.22	12702.74			
Y-9	-95334.38	12630.61	Y-40	-95361.64	12736.92	R-9	-95356.75	12674.91			
Y-10	-95338.45	12628.77	Y-41	-95360.24	12733.52	R-10	-95352.10	12674.67			
Y-11	-95344.20	12626.18	Y-42	-95359.73	12730.32	R-11	-95351.75	12674.65			
Y-12	-95350.23	12623.05	Y-43	-95359.57	12727.59	R-12	-95342.01	12699.77			
Y-13	-95360.30	12617.82	Y-44	-95359.73	12725.02	R-13	-95337.13	12716.78			
Y-14	-95367.98	12613.83	Y-45	-95360.62	12722.22	R-14	-95331.03	12734.79			
Y-15	-95362.98	12609.41	Y-46	-95361.62	12720.32	R-15	-95344.76	12753.24			
Y-16	-95360.90	12608.86	Y-47	-95361.82	12720.08	R-16	-95350.24	12758.48			
Y-17	-95356.95	12607.44				R-17	-95357.81	12766.03			
Y-18	-95353.40	12606.17				R-18	-95364.08	12758.22			
Y-19	-95346.49	12603.33				R-19	-95357.86	12753.77			
Y-20	-95341.84	12600.93				R-20	-95347.29	12744.75			
Y-21	-95354.11	12705.56				R-21	-95344.26	12741.56			
Y-22	-95362.48	12675.21				R-22	-95342.10	12738.69			
Y-23	-95352.10	12674.67				R-23	-95340.91	12736.68			
Y-24	-95343.11	12674.20				R-24	-95339.92	12734.46			
Y-25	-95336.12	12673.84				R-25	-95339.50	12732.65			
Y-26	-95333.12	12673.69				R-26	-95339.37	12730.49			
Y-27	-95326.60	12692.40				R-27	-95339.38	12729.08			
Y-28	-95321.38	12711.38				R-28	-95339.54	12727.33			
Y-29	-95316.59	12740.18				R-29	-95340.09	12725.45			
Y-30	-95334.08	12764.85				R-30	-95341.27	12723.58			
Y-31	-95339.61	12770.13				R-31	-95343.27	12720.80			