

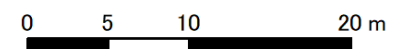
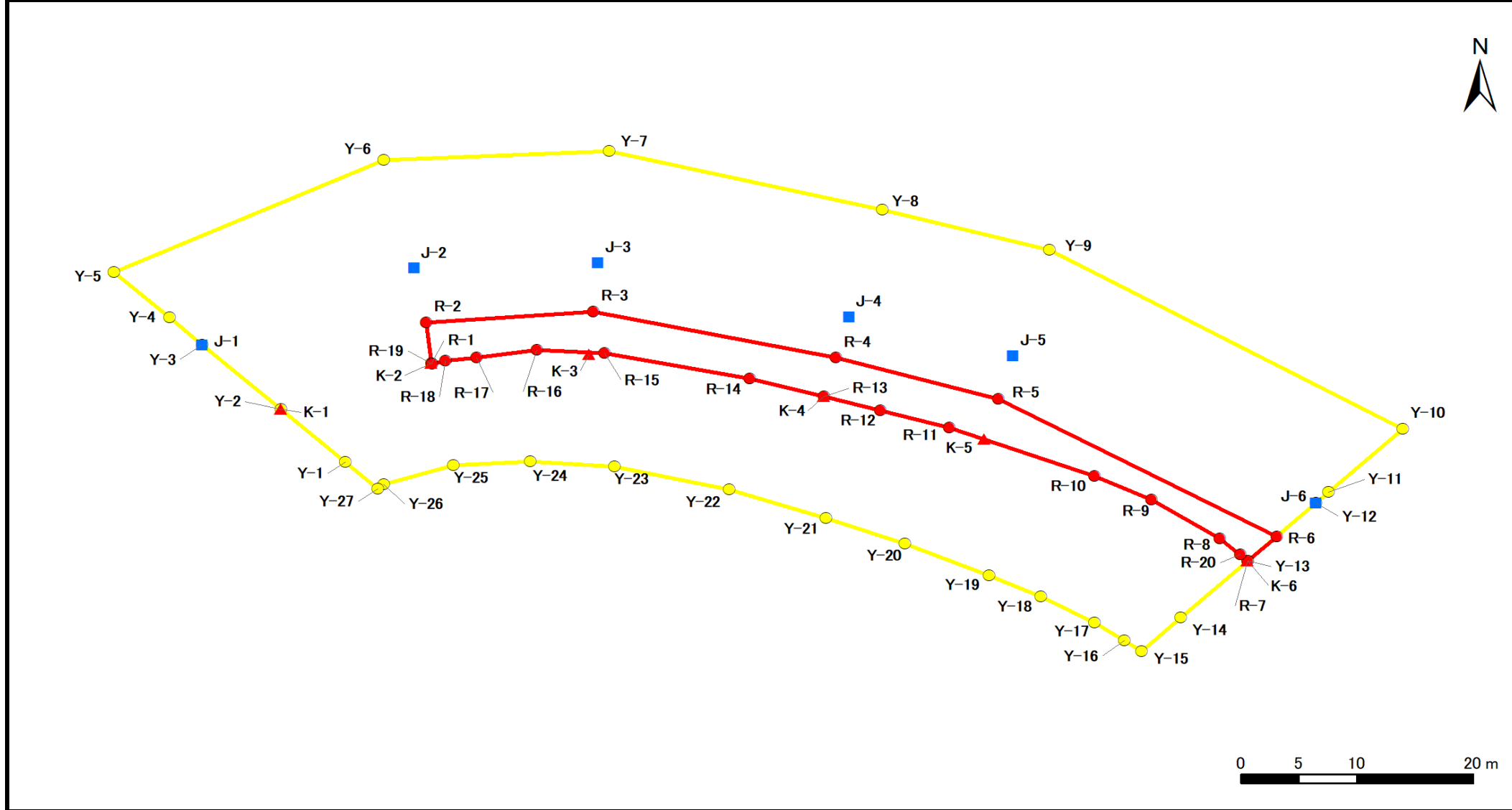
急傾斜地の崩壊区域調書

様式5-4 危害のおそれのある土地等の座標位置図

調査年度

令和4年度

急傾斜地の位置	箇所番号	I-132K2099	箇所名	古畑7	所在地	鴨川市古畑
---------	------	------------	-----	-----	-----	-------



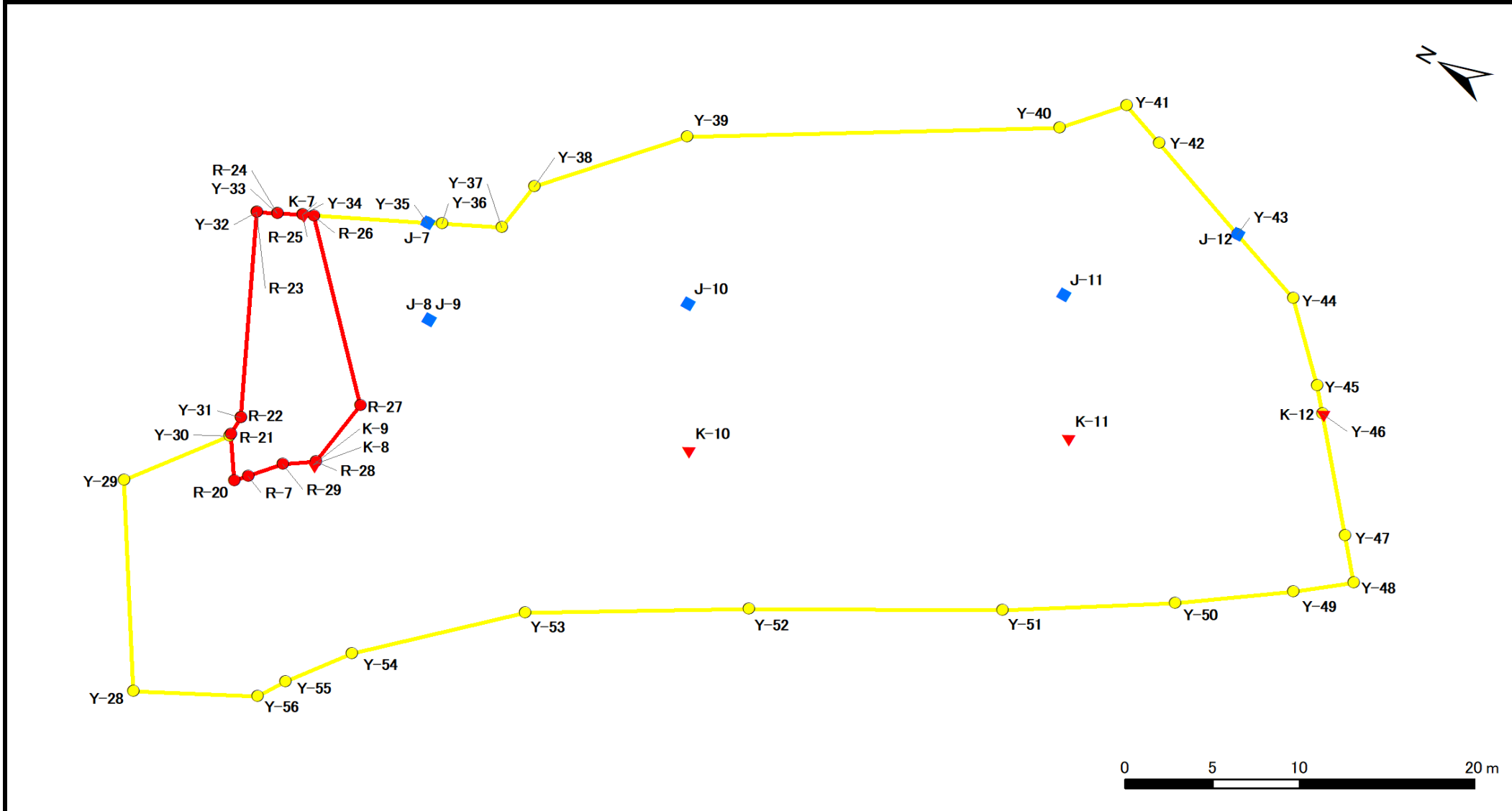
急傾斜地の崩壊区域調書

様式5-4 危害のおそれのある土地等の座標位置図

調査年度

令和4年度

急傾斜地の位置	箇所番号	I-132K2099	箇所名	古畑7	所在地	鴨川市古畑
---------	------	------------	-----	-----	-----	-------



急傾斜地の崩壊区域調書

様式5-5 危害のおそれのある土地等の座標一覧

調査年度 令和4年度

急傾斜地の位置			箇所番号	箇所名		所在地					
			I-132K2099	古畑7		鴨川市古畑					
危害のおそれのある区域の座標(土砂災害警戒区域)						著しい危険のおそれのある区域の座標(土砂災害特別警戒区域)					
地点記号	X(m)	Y(m)	地点記号	X(m)	Y(m)	地点記号	X(m)	Y(m)	地点記号	X(m)	Y(m)
Y-1	-95047.01	12458.83	Y-32	-95048.43	12550.49	R-1	-95038.16	12466.29			
Y-2	-95042.27	12453.28	Y-33	-95049.48	12551.01	R-2	-95034.49	12465.80			
Y-3	-95036.49	12446.51	Y-34	-95050.77	12551.65	R-3	-95033.51	12480.20			
Y-4	-95034.07	12443.67	Y-35	-95057.23	12554.84	R-4	-95037.68	12501.12			
Y-5	-95030.00	12438.90	Y-36	-95057.96	12555.20	R-5	-95041.34	12515.08			
Y-6	-95019.96	12462.14	Y-37	-95061.05	12556.72	R-6	-95053.67	12539.08			
Y-7	-95019.16	12481.55	Y-38	-95061.44	12559.76	R-7	-95055.87	12536.60			
Y-8	-95024.40	12505.10	Y-39	-95067.53	12566.73	R-8	-95053.85	12534.17			
Y-9	-95027.97	12519.49	Y-40	-95085.78	12577.86	R-9	-95050.41	12528.30			
Y-10	-95044.04	12549.97	Y-41	-95088.43	12580.94	R-10	-95048.29	12523.41			
Y-11	-95049.69	12543.59	Y-42	-95091.19	12579.93	R-11	-95043.96	12510.91			
Y-12	-95050.67	12542.48	Y-43	-95097.81	12577.48	R-12	-95042.39	12504.94			
Y-13	-95055.90	12536.57	Y-44	-95102.47	12575.76	R-13	-95041.15	12500.08			
Y-14	-95060.97	12530.84	Y-45	-95106.28	12571.95	R-14	-95039.52	12493.66			
Y-15	-95063.99	12527.42	Y-46	-95107.40	12570.62	R-15	-95037.27	12481.15			
Y-16	-95063.02	12525.98	Y-47	-95112.16	12564.96	R-16	-95036.99	12475.34			
Y-17	-95061.39	12523.40	Y-48	-95113.98	12562.80	R-17	-95037.62	12470.16			
Y-18	-95059.07	12518.74	Y-49	-95111.22	12560.59	R-18	-95037.94	12467.47			
Y-19	-95057.17	12514.30	Y-50	-95105.70	12556.60	R-19	-95038.22	12466.30			
Y-20	-95054.35	12507.07	Y-51	-95097.36	12551.29	R-20	-95055.33	12535.94			
Y-21	-95052.05	12500.25	Y-52	-95084.70	12544.07	R-21	-95053.74	12538.27			
Y-22	-95049.47	12491.89	Y-53	-95073.70	12537.46	R-22	-95053.75	12539.40			
Y-23	-95047.40	12482.05	Y-54	-95066.32	12530.40	R-23	-95048.43	12550.49			
Y-24	-95046.97	12474.79	Y-55	-95063.86	12527.04	R-24	-95049.48	12551.01			
Y-25	-95047.28	12468.12	Y-56	-95062.90	12525.46	R-25	-95050.77	12551.65			
Y-26	-95049.03	12462.13				R-26	-95051.36	12551.94			
Y-27	-95049.42	12461.66				R-27	-95059.34	12543.48			
Y-28	-95056.59	12522.17				R-28	-95058.80	12539.27			
Y-29	-95049.80	12532.83				R-29	-95057.22	12538.21			
Y-30	-95053.74	12538.14									
Y-31	-95053.75	12539.40									