

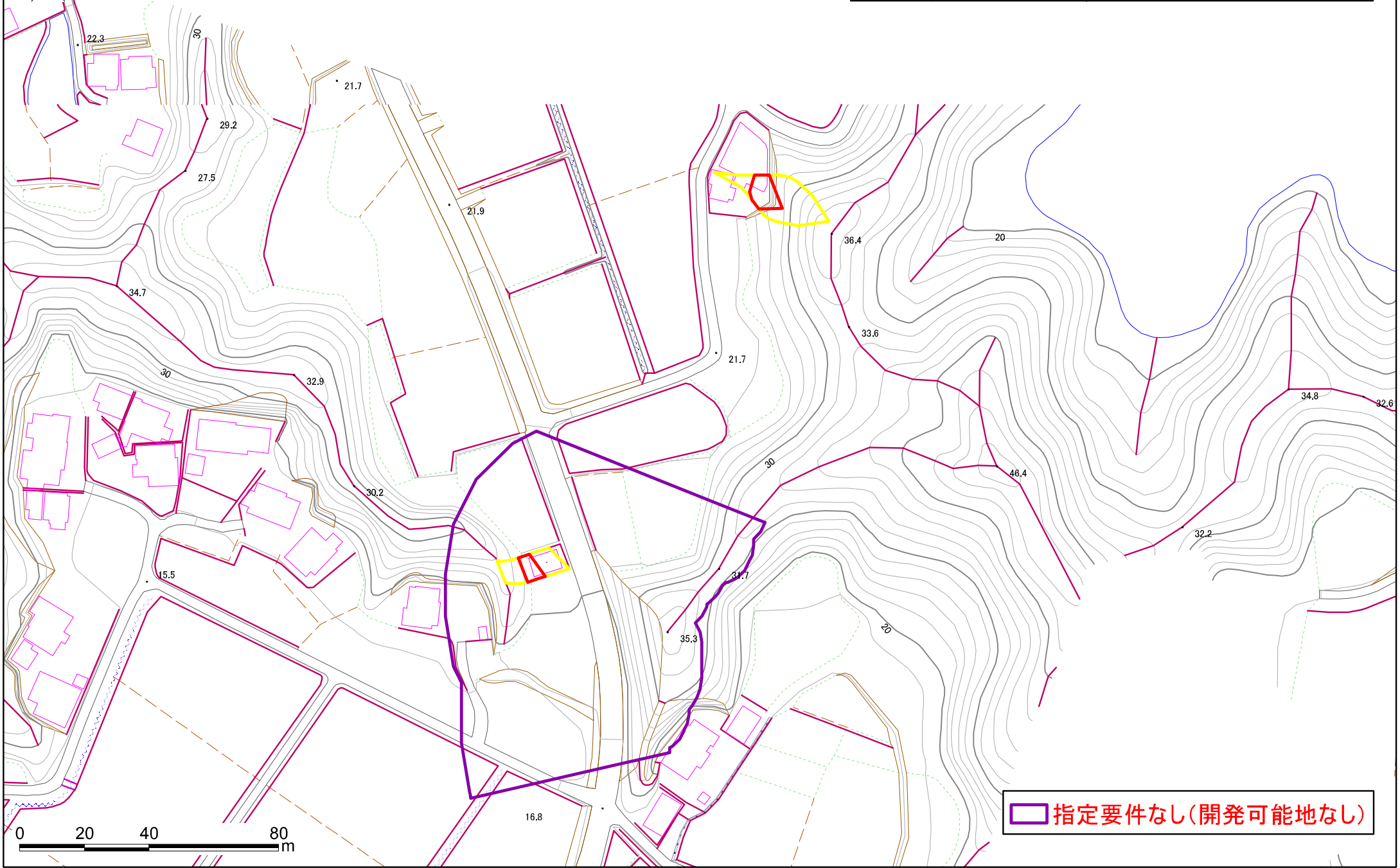




箇所番号	II-133K2014		著しい危害のおそれのある土地の区域
箇所名	安馬谷18		危害のおそれのある土地の区域
所在地	南房総市安馬谷		



 指定要件なし(開発可能地なし)

土砂災害警戒区域・特別警戒区域図(急傾斜地の崩壊) 安馬谷地区

