

# 急傾斜地の崩壊区域調書

様式5-4 危害のおそれのある土地等の座標位置図

調査年度

令和4年度

急傾斜地の位置

箇所番号

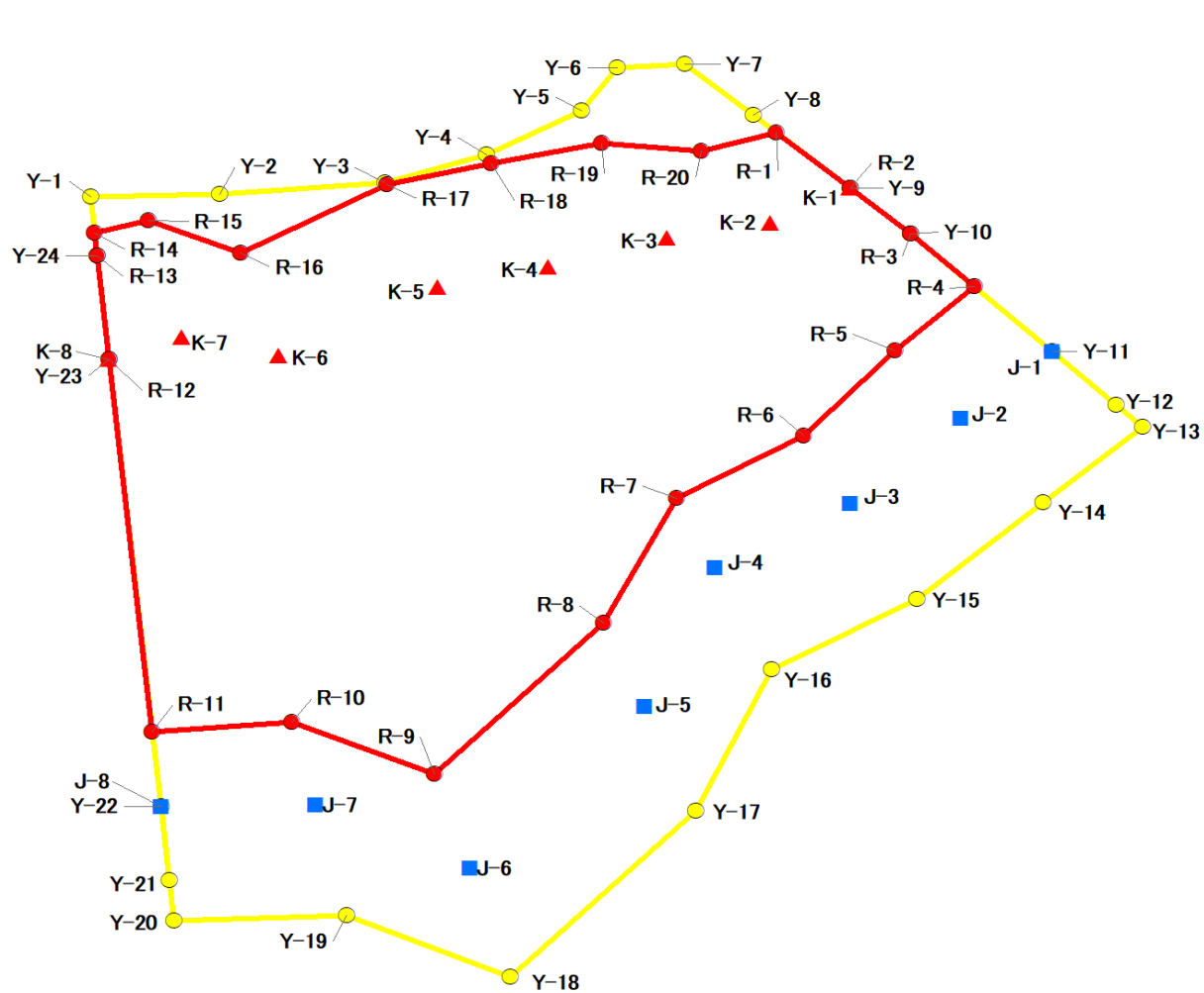
II-132K2090

箇所名

金束29

所在地

鴨川市金束



# 急傾斜地の崩壊区域調書

様式5-4 危害のおそれのある土地等の座標位置図

調査年度

令和4年度

急傾斜地の位置

箇所番号

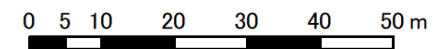
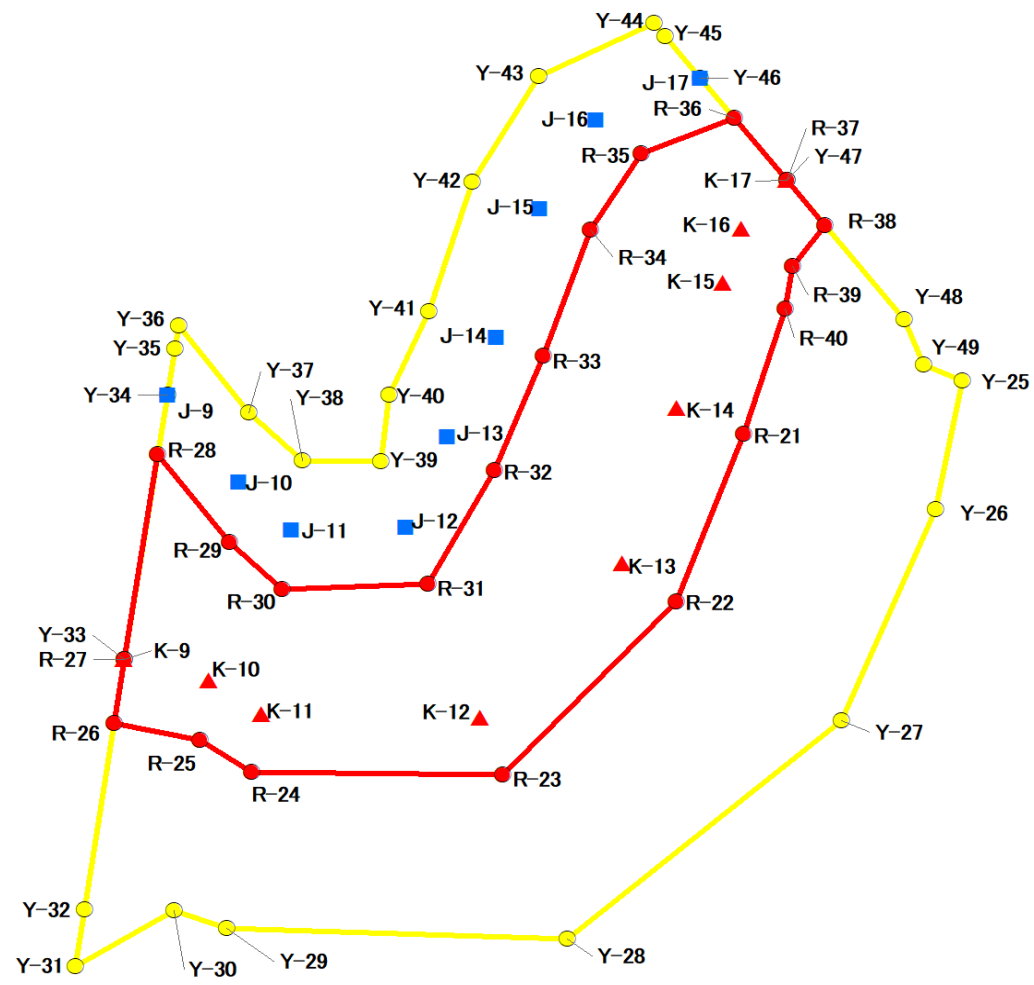
II-132K2090

箇所名

金束29

所在地

鴨川市金束



# 急傾斜地の崩壊区域調書

様式5-4 危害のおそれのある土地等の座標位置図

調査年度

令和4年度

急傾斜地の位置

箇所番号

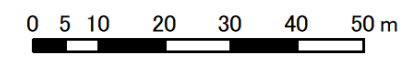
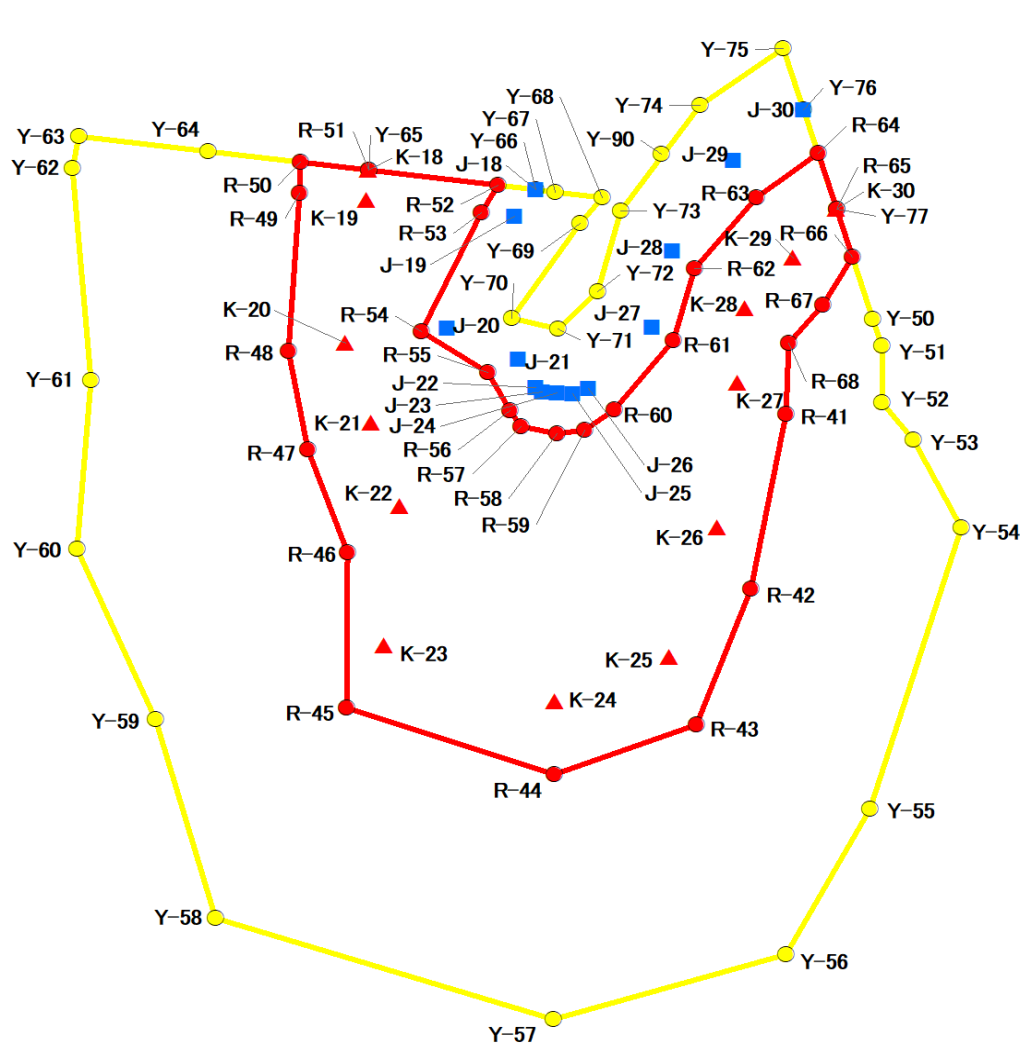
II-132K2090

箇所名

金束29

所在地

鴨川市金束



# 急傾斜地の崩壊区域調書

様式5-4 危害のおそれのある土地等の座標位置図

調査年度

令和4年度

急傾斜地の位置

箇所番号


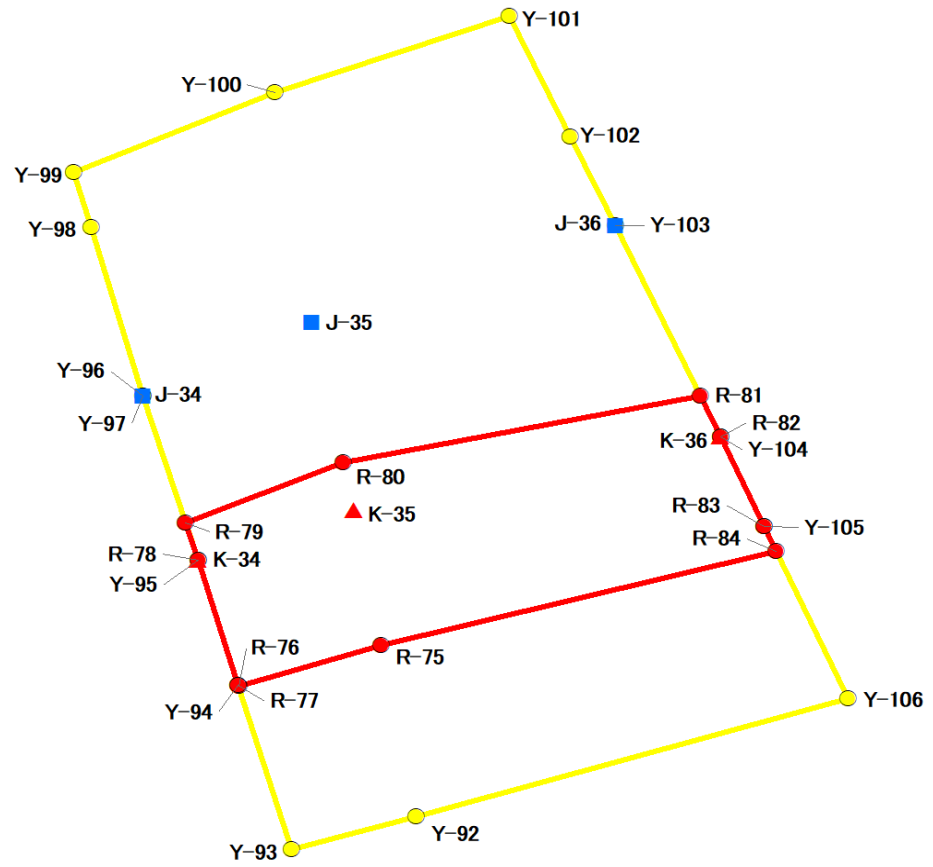
II-132K2090

箇所名

金束29

所在地

鴨川市金束




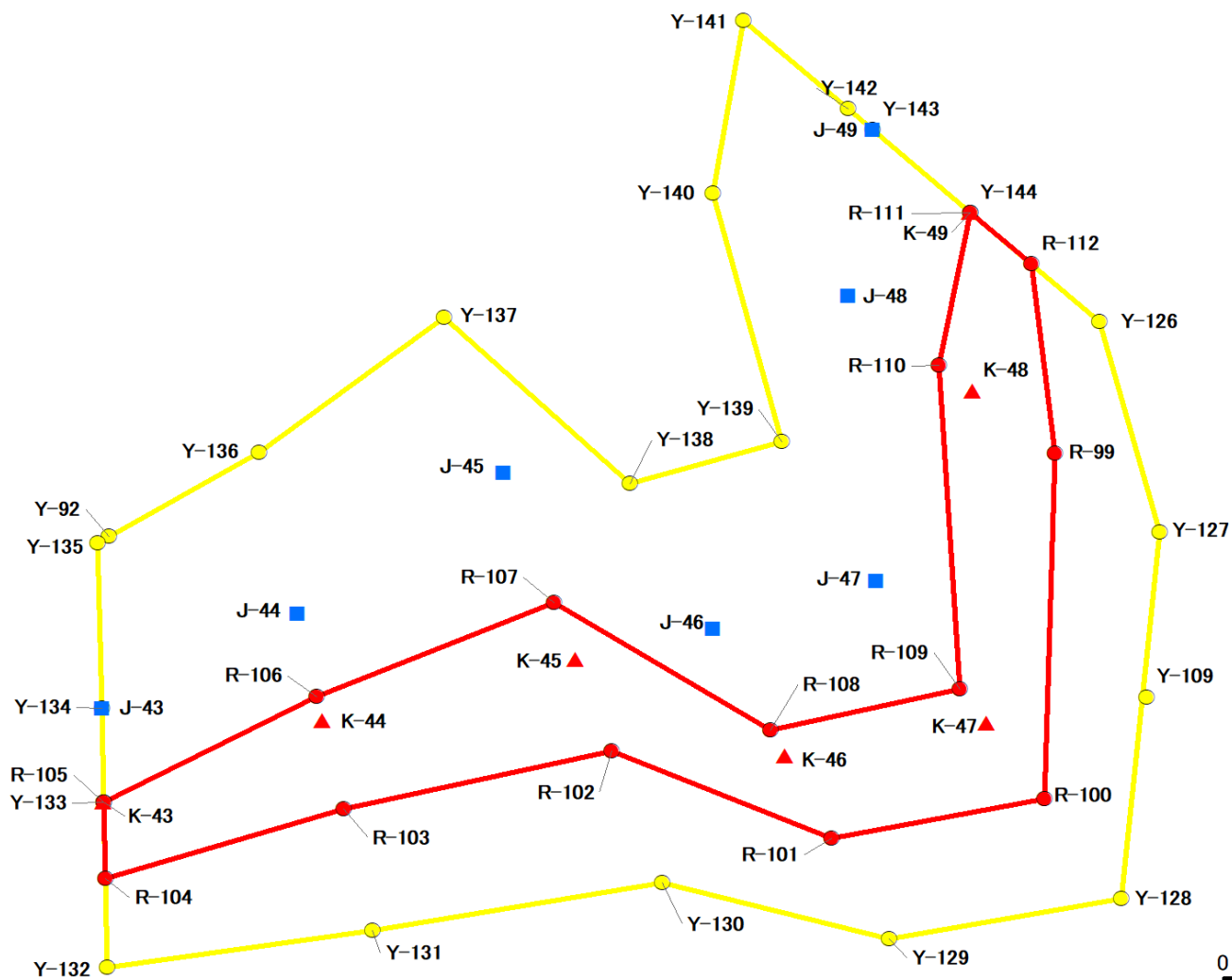
# 急傾斜地の崩壊区域調書

様式5-4 危害のおそれのある土地等の座標位置図

調査年度

令和4年度

急傾斜地の位置	箇所番号	II-132K2090	箇所名	金束29	所在地	鴨川市金束
---------	------	-------------	-----	------	-----	-------



# 急傾斜地の崩壊区域調書

様式5-4 危害のおそれのある土地等の座標位置図

調査年度

令和4年度

急傾斜地の位置

箇所番号

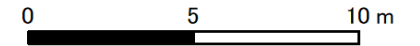
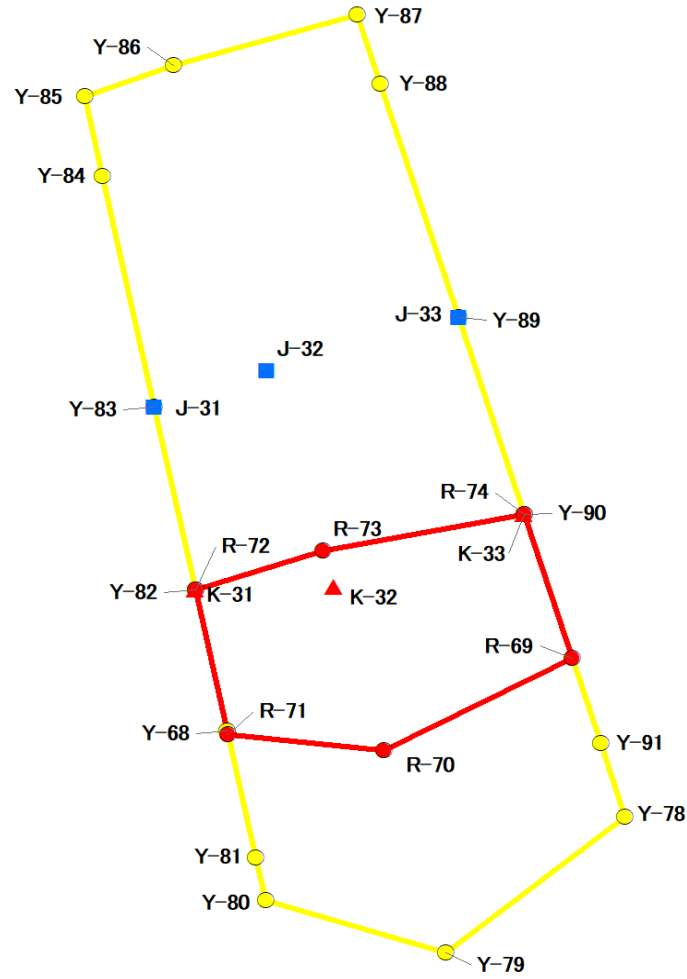
II-132K2090

箇所名

金束29

所在地

鴨川市金束



# 急傾斜地の崩壊区域調書

様式5-4 危害のおそれのある土地等の座標位置図

調査年度

令和4年度

急傾斜地の位置

箇所番号

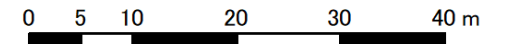
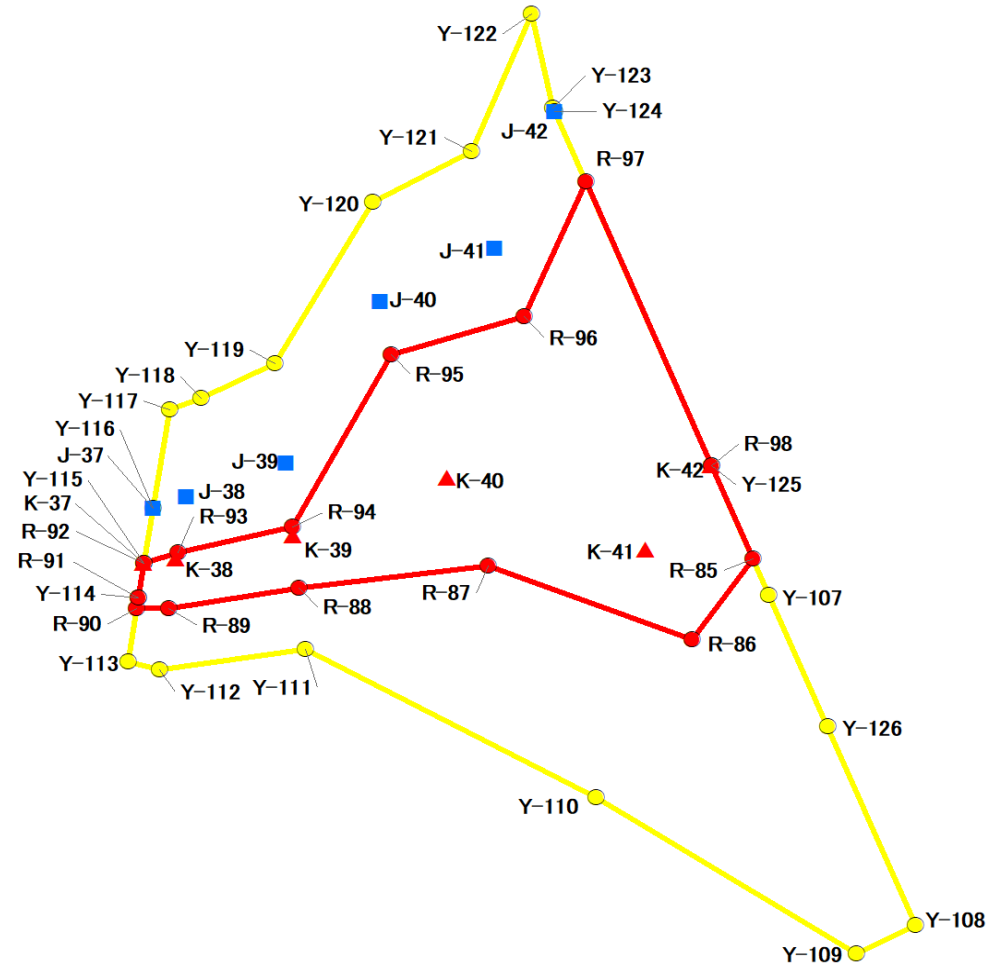
II-132K2090

箇所名

金束29

所在地

鴨川市金束



# 急傾斜地の崩壊区域調書

様式5-5 危害のおそれのある土地等の座標一覧

調査年度 令和4年度

急傾斜地の位置			箇所番号	箇所名	所在地
			II-132K2090	金束29	鶴川市金束

危害のおそれのある区域の座標(土砂災害警戒区域)					
地点記号	X(m)	Y(m)	地点記号	X(m)	Y(m)
Y-1	-94193.85	11632.72	Y-32	-94338.28	11634.79
Y-2	-94193.62	11643.50	Y-33	-94302.52	11640.35
Y-3	-94192.56	11657.26	Y-34	-94264.67	11646.24
Y-4	-94190.13	11665.73	Y-35	-94258.06	11647.27
Y-5	-94186.32	11673.67	Y-36	-94254.79	11647.78
Y-6	-94182.62	11676.63	Y-37	-94267.26	11657.49
Y-7	-94182.32	11682.29	Y-38	-94274.08	11664.82
Y-8	-94186.76	11687.98	Y-39	-94274.24	11675.54
Y-9	-94193.09	11696.07	Y-40	-94264.68	11676.79
Y-10	-94197.00	11701.08	Y-41	-94252.71	11682.23
Y-11	-94207.24	11712.90	Y-42	-94234.16	11688.19
Y-12	-94211.85	11718.22	Y-43	-94219.16	11697.25
Y-13	-94213.79	11720.46	Y-44	-94211.53	11713.20
Y-14	-94220.34	11712.11	Y-45	-94213.43	11714.75
Y-15	-94228.71	11701.61	Y-46	-94219.29	11719.51
Y-16	-94234.81	11689.52	Y-47	-94233.96	11731.43
Y-17	-94247.03	11683.19	Y-48	-94253.83	11747.58
Y-18	-94261.47	11667.70	Y-49	-94260.36	11750.31
Y-19	-94256.14	11654.11	Y-50	-94303.30	11880.96
Y-20	-94256.59	11639.70	Y-51	-94307.56	11882.31
Y-21	-94253.12	11639.31	Y-52	-94316.43	11882.41
Y-22	-94246.65	11638.59	Y-53	-94322.33	11887.07
Y-23	-94207.89	11634.28	Y-54	-94336.14	11894.40
Y-24	-94198.93	11633.28	Y-55	-94380.45	11880.49
Y-25	-94262.61	11755.63	Y-56	-94403.26	11867.80
Y-26	-94281.03	11751.89	Y-57	-94413.57	11832.59
Y-27	-94311.33	11738.92	Y-58	-94397.61	11781.53
Y-28	-94342.57	11701.24	Y-59	-94366.37	11772.40
Y-29	-94340.97	11654.38	Y-60	-94339.54	11760.51
Y-30	-94338.40	11647.14	Y-61	-94312.97	11762.66
Y-31	-94346.39	11633.52	Y-62	-94279.63	11759.82

危害のおそれのある区域の座標(土砂災害警戒区域)					
地点記号	X(m)	Y(m)	地点記号	X(m)	Y(m)
Y-63	-94274.53	11760.85	Y-94	-94434.70	11925.37
Y-64	-94276.92	11780.45	Y-95	-94429.35	11923.71
Y-65	-94279.88	11804.72	Y-96	-94422.28	11921.45
Y-66	-94282.97	11830.04	Y-97	-94422.28	11921.45
Y-67	-94283.33	11832.92	Y-98	-94415.07	11919.29
Y-68	-94284.19	11839.96	Y-99	-94412.70	11918.58
Y-69	-94288.23	11836.65	Y-100	-94409.25	11926.88
Y-70	-94303.16	11826.41	Y-101	-94405.97	11936.54
Y-71	-94304.79	11833.28	Y-102	-94411.17	11939.08
Y-72	-94298.94	11839.28	Y-103	-94414.96	11940.92
Y-73	-94286.32	11842.89	Y-104	-94424.04	11945.26
Y-74	-94269.69	11854.77	Y-105	-94427.89	11947.07
Y-75	-94260.78	11867.41	Y-106	-94435.26	11950.53
Y-76	-94270.31	11870.44	Y-107	-94414.18	11984.71
Y-77	-94286.03	11875.45	Y-108	-94447.25	11998.82
Y-78	-94286.89	11852.02	Y-109	-94450.11	11993.09
Y-79	-94291.16	11846.60	Y-110	-94434.46	11968.00
Y-80	-94289.53	11841.14	Y-111	-94419.65	11940.03
Y-81	-94288.18	11840.84	Y-112	-94421.68	11926.04
Y-82	-94279.75	11839.02	Y-113	-94420.89	11922.96
Y-83	-94273.99	11837.78	Y-114	-94414.52	11923.97
Y-84	-94266.75	11836.21	Y-115	-94411.01	11924.52
Y-85	-94264.21	11835.67	Y-116	-94405.49	11925.40
Y-86	-94263.26	11838.36	Y-117	-94395.61	11926.96
Y-87	-94261.66	11843.91	Y-118	-94394.47	11929.99
Y-88	-94263.84	11844.61	Y-119	-94390.99	11937.15
Y-89	-94271.19	11846.97	Y-120	-94374.85	11946.53
Y-90	-94277.37	11848.96	Y-121	-94369.75	11956.01
Y-91	-94284.58	11851.28	Y-122	-94356.02	11961.84
Y-92	-94440.36	11932.71	Y-123	-94365.44	11963.91
Y-93	-94441.77	11927.56	Y-124	-94365.76	11964.05





# 急傾斜地の崩壊区域調書

様式5-5 危害のおそれのある土地等の座標一覧

調査年度 令和4年度

急傾斜地の位置			箇所番号	箇所名		所在地		
			II-132K2090	金束29		鶴川市金束		

著しい危険のおそれのある区域の座標(土砂災害特別警戒区域)						著しい危険のおそれのある区域の座標(土砂災害特別警戒区域)					
地点記号	X(m)	Y(m)	地点記号	X(m)	Y(m)	地点記号	X(m)	Y(m)	地点記号	X(m)	Y(m)
R-1	-94188.25	11689.89	R-32	-94275.49	11691.19	R-63	-94284.13	11863.32	R-94	-94407.40	11938.80
R-2	-94193.09	11696.07	R-33	-94259.10	11697.96	R-64	-94277.27	11872.66	R-95	-94390.09	11948.28
R-3	-94197.00	11701.08	R-34	-94241.02	11704.45	R-65	-94286.03	11875.45	R-96	-94386.32	11961.08
R-4	-94201.62	11706.41	R-35	-94230.19	11711.45	R-66	-94293.60	11877.87	R-97	-94372.77	11967.04
R-5	-94207.19	11699.82	R-36	-94225.02	11724.17	R-67	-94301.15	11873.38	R-98	-94401.26	11979.19
R-6	-94214.53	11692.17	R-37	-94233.96	11731.43	R-68	-94307.03	11868.30	R-99	-94435.33	11987.77
R-7	-94219.95	11681.60	R-38	-94240.47	11736.72	R-69	-94281.90	11850.42	R-100	-94456.26	11987.16
R-8	-94230.79	11675.49	R-39	-94246.30	11732.18	R-70	-94284.82	11844.73	R-101	-94458.66	11974.80
R-9	-94243.91	11661.42	R-40	-94252.33	11731.26	R-71	-94284.31	11840.01	R-102	-94453.38	11961.98
R-10	-94239.39	11649.51	R-41	-94318.20	11867.82	R-72	-94279.75	11839.02	R-103	-94456.86	11946.38
R-11	-94240.21	11637.88	R-42	-94345.80	11862.48	R-73	-94278.52	11842.87	R-104	-94461.08	11932.52
R-12	-94207.89	11634.28	R-43	-94367.16	11854.22	R-74	-94277.37	11848.96	R-105	-94456.46	11932.42
R-13	-94198.93	11633.28	R-44	-94374.96	11832.82	R-75	-94432.98	11931.27	R-106	-94450.06	11944.83
R-14	-94196.93	11633.06	R-45	-94364.46	11801.30	R-76	-94434.76	11925.39	R-107	-94444.38	11958.63
R-15	-94195.88	11637.56	R-46	-94340.04	11801.44	R-77	-94434.70	11925.37	R-108	-94452.09	11971.21
R-16	-94198.67	11645.26	R-47	-94323.88	11795.49	R-78	-94429.35	11923.71	R-109	-94449.62	11982.24
R-17	-94192.73	11657.45	R-48	-94308.37	11792.54	R-79	-94427.72	11923.19	R-110	-94430.00	11981.02
R-18	-94190.94	11666.14	R-49	-94283.47	11794.17	R-80	-94425.16	11929.70	R-111	-94420.77	11982.88
R-19	-94189.19	11675.31	R-50	-94278.62	11794.37	R-81	-94422.28	11944.42	R-112	-94423.89	11986.43
R-20	-94189.83	11683.61	R-51	-94279.88	11804.72	R-82	-94424.04	11945.26			
R-21	-94270.27	11725.43	R-52	-94282.28	11824.31	R-83	-94427.89	11947.07			
R-22	-94294.32	11716.27	R-53	-94286.56	11821.71	R-84	-94428.96	11947.57			
R-23	-94318.99	11692.37	R-54	-94305.28	11812.59	R-85	-94410.59	11983.17			
R-24	-94318.64	11657.87	R-55	-94311.68	11822.76	R-86	-94418.68	11977.32			
R-25	-94314.02	11650.69	R-56	-94317.65	11826.13	R-87	-94411.27	11957.65			
R-26	-94311.61	11638.94	R-57	-94320.18	11827.71	R-88	-94413.54	11939.41			
R-27	-94302.52	11640.35	R-58	-94321.31	11833.13	R-89	-94415.58	11926.93			
R-28	-94273.19	11644.92	R-59	-94320.75	11837.32	R-90	-94415.55	11923.81			
R-29	-94285.71	11654.80	R-60	-94317.52	11841.89	R-91	-94414.52	11923.97			
R-30	-94292.48	11661.95	R-61	-94306.68	11850.75	R-92	-94411.01	11924.52			
R-31	-94291.68	11682.10	R-62	-94295.37	11853.99	R-93	-94409.93	11927.74			