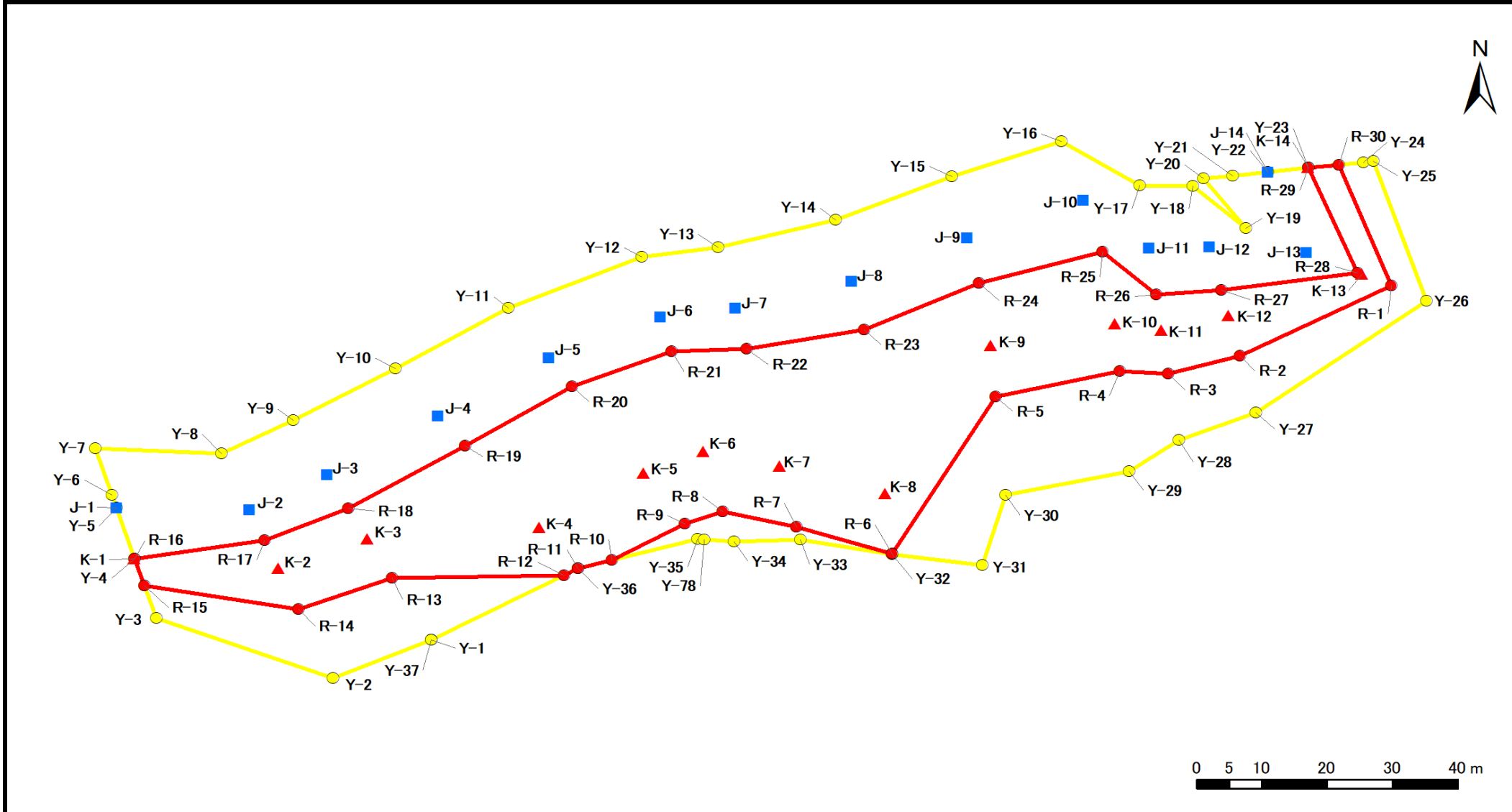


急傾斜地の崩壊区域調書

様式5-4 危害のおそれのある土地等の座標位置図

調査年度 令和4年度

急傾斜地の位置	箇所番号	II-132K2073	箇所名	金束26	所在地	鴨川市金束
---------	------	-------------	-----	------	-----	-------



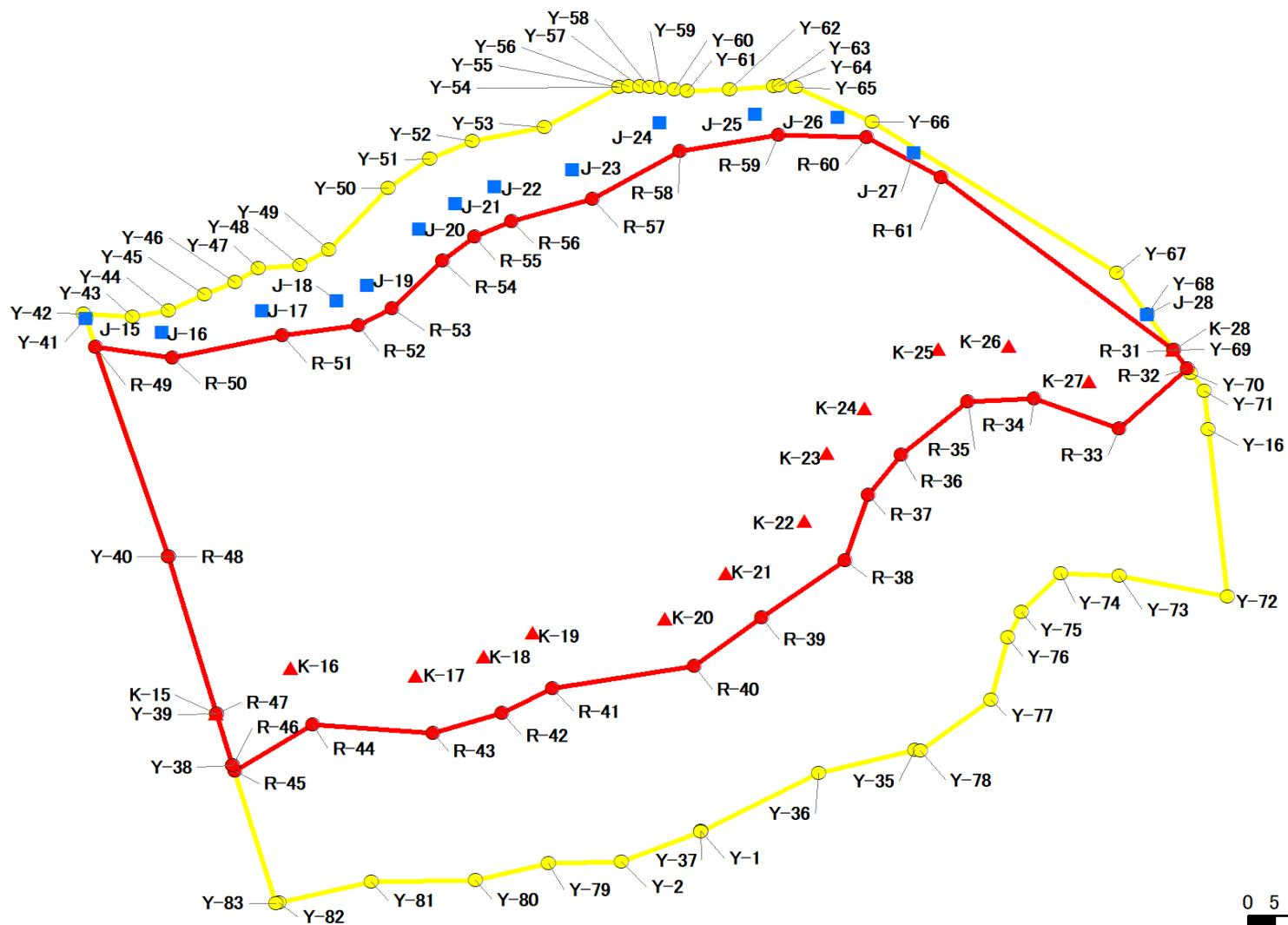
急傾斜地の崩壊区域調書

様式5-4 危害のおそれのある土地等の座標位置図

調査年度

令和4年度

急傾斜地の位置	箇所番号	II-132K2073	箇所名	金束26	所在地	鴨川市金束
---------	------	-------------	-----	------	-----	-------

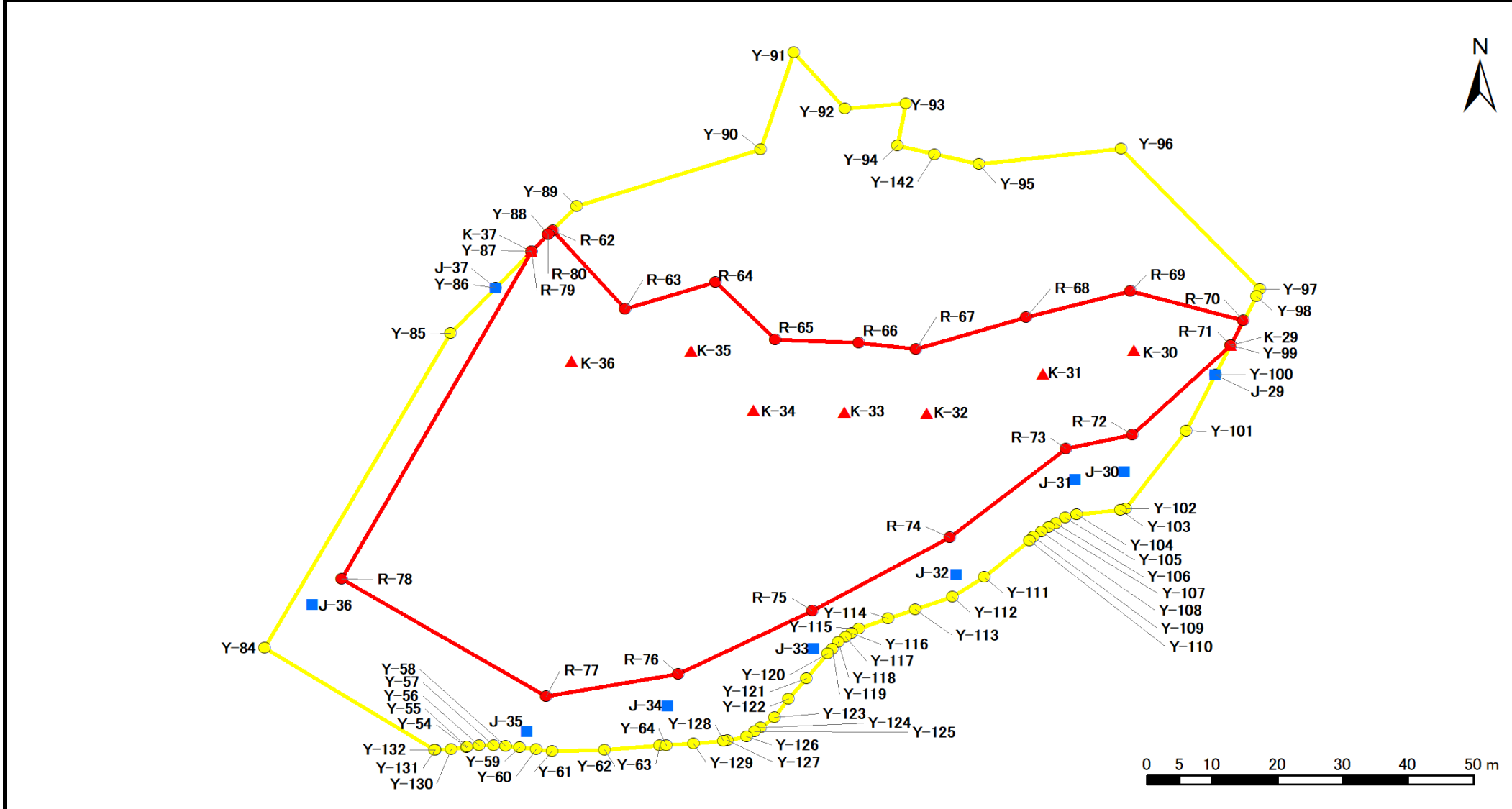


急傾斜地の崩壊区域調書

様式5-4 危害のおそれのある土地等の座標位置図

調査年度 令和4年度

急傾斜地の位置	箇所番号	II-132K2073	箇所名	金束26	所在地	鴨川市金束
---------	------	-------------	-----	------	-----	-------



急傾斜地の崩壊区域調書

様式5-4 危害のおそれのある土地等の座標位置図

調査年度

令和4年度

急傾斜地の位置

箇所番号

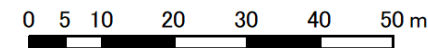
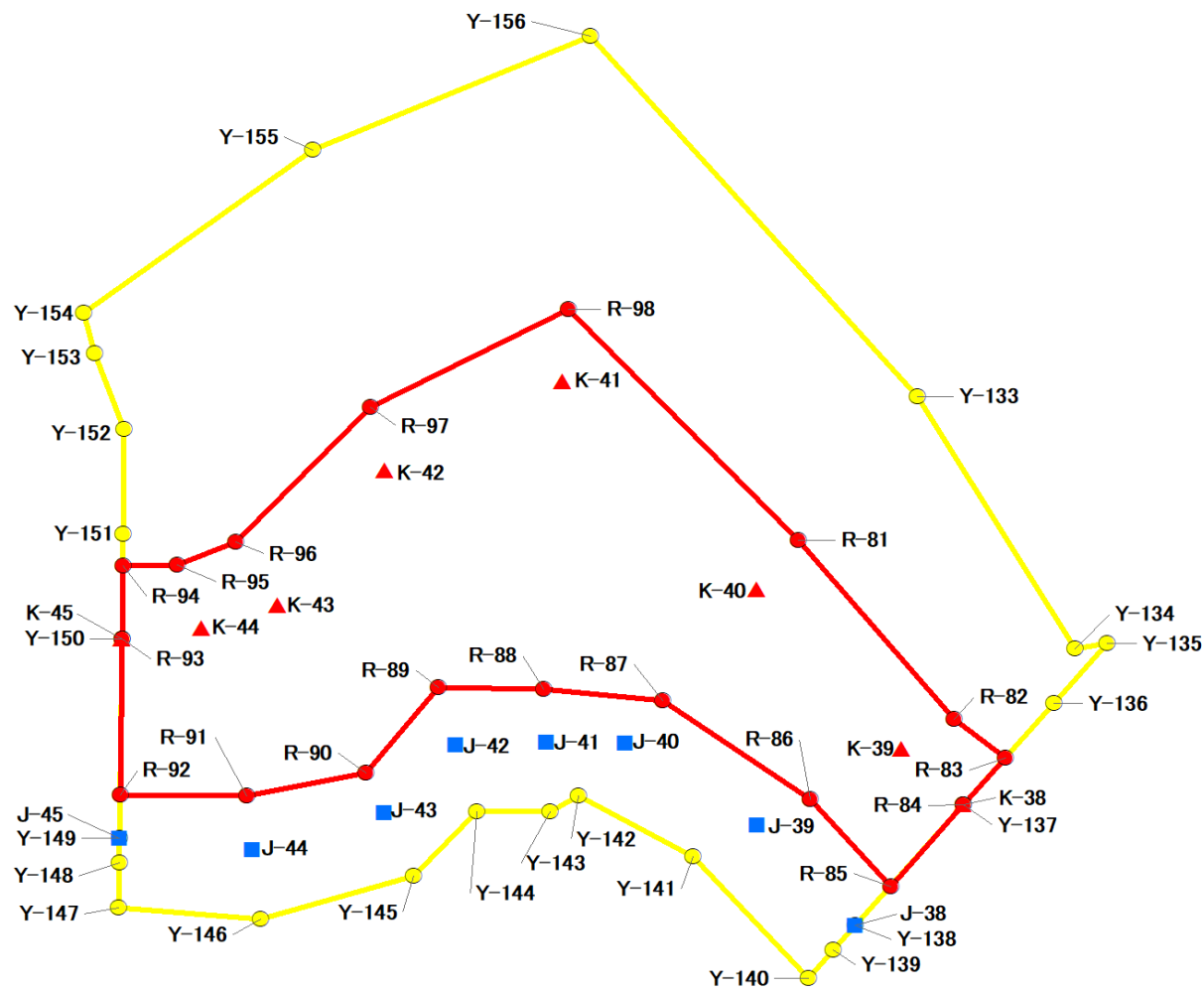
II-132K2073

箇所名

金束26

所在地

鴨川市金束



急傾斜地の崩壊区域調書

様式5-4 危害のおそれのある土地等の座標位置図

調査年度

令和4年度

急傾斜地の位置

箇所番号

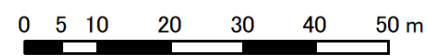
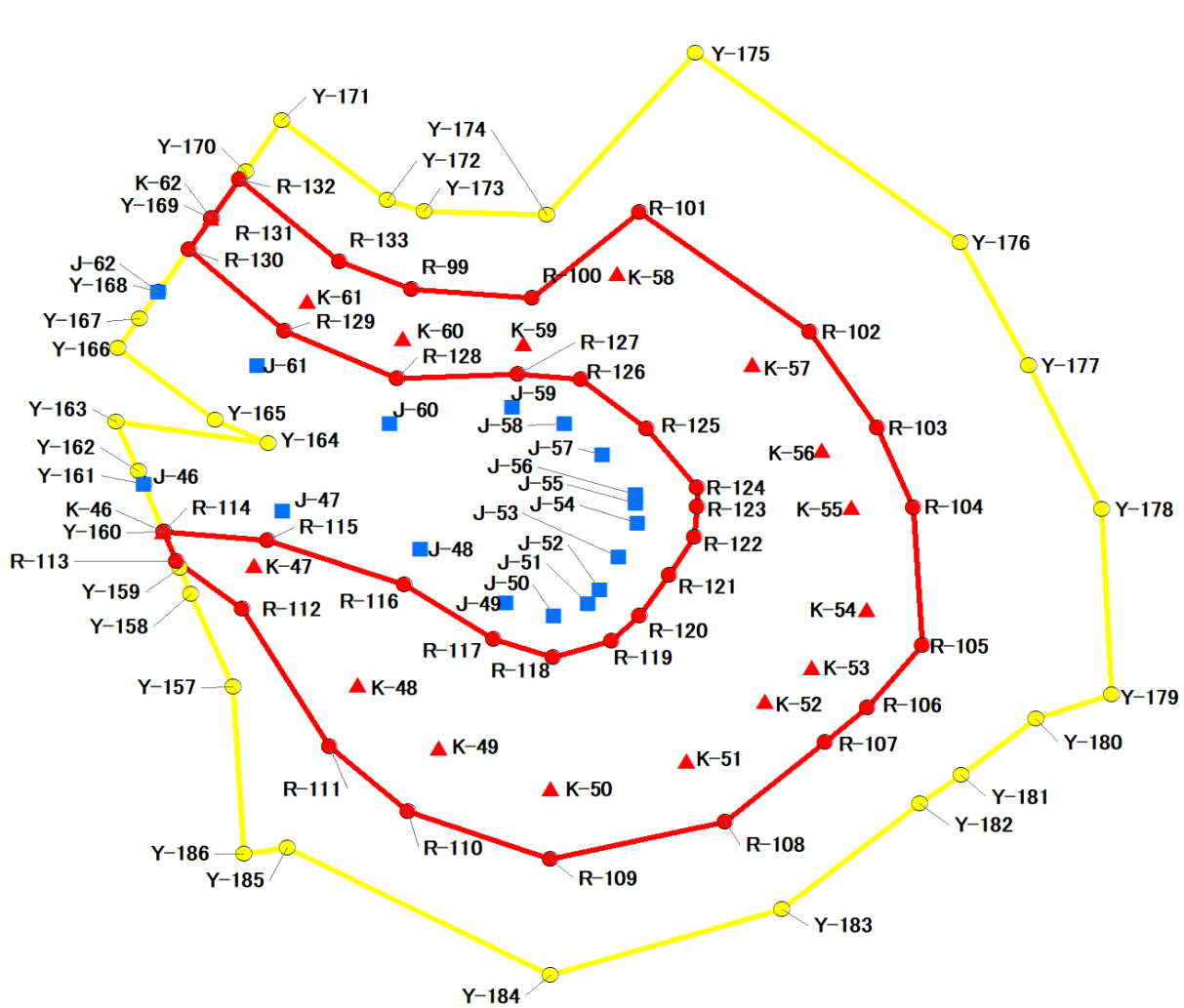
II-132K2073

箇所名

金束26

所在地

鴨川市金束



急傾斜地の崩壊区域調書

様式5-5 危害のおそれのある土地等の座標一覧

調査年度

令和4年度

急傾斜地の位置

箇所番号

II-132K2073

箇所名

金束26

所在地

鶴川市金束

危害のおそれのある区域の座標(土砂災害警戒区域)

地点記号	X(m)	Y(m)	地点記号	X(m)	Y(m)
Y-1	-95650.45	10459.82	Y-32	-95636.78	10530.36
Y-2	-95656.55	10444.84	Y-33	-95634.53	10516.34
Y-3	-95646.95	10417.76	Y-34	-95634.79	10506.15
Y-4	-95637.49	10414.50	Y-35	-95634.39	10500.59
Y-5	-95629.37	10411.69	Y-36	-95639.02	10482.34
Y-6	-95627.36	10411.00	Y-37	-95650.46	10459.87
Y-7	-95619.92	10408.43	Y-38	-95637.42	10370.98
Y-8	-95620.72	10427.72	Y-39	-95627.19	10367.93
Y-9	-95615.52	10438.73	Y-40	-95596.17	10358.66
Y-10	-95607.28	10454.33	Y-41	-95549.09	10342.97
Y-11	-95597.63	10471.65	Y-42	-95548.09	10342.64
Y-12	-95589.43	10492.02	Y-43	-95548.70	10351.83
Y-13	-95587.98	10503.76	Y-44	-95547.55	10358.76
Y-14	-95583.62	10521.71	Y-45	-95544.32	10365.64
Y-15	-95576.71	10539.54	Y-46	-95541.90	10371.41
Y-16	-95571.07	10556.28	Y-47	-95539.21	10375.77
Y-17	-95578.14	10568.20	Y-48	-95538.53	10383.64
Y-18	-95578.19	10576.35	Y-49	-95535.57	10389.24
Y-19	-95584.93	10584.49	Y-50	-95523.31	10400.53
Y-20	-95577.01	10577.95	Y-51	-95517.58	10408.42
Y-21	-95576.53	10582.48	Y-52	-95514.02	10416.42
Y-22	-95575.96	10587.89	Y-53	-95511.28	10430.11
Y-23	-95575.31	10594.06	Y-54	-95503.40	10444.28
Y-24	-95574.42	10602.46	Y-55	-95503.39	10444.38
Y-25	-95574.25	10604.00	Y-56	-95503.13	10446.13
Y-26	-95596.52	10612.16	Y-57	-95503.17	10448.38
Y-27	-95614.31	10586.03	Y-58	-95503.29	10450.18
Y-28	-95618.60	10574.19	Y-59	-95503.48	10452.35
Y-29	-95623.64	10566.64	Y-60	-95503.76	10454.88
Y-30	-95627.33	10547.68	Y-61	-95504.11	10457.37
Y-31	-95638.52	10544.12	Y-62	-95503.86	10465.36

危害のおそれのある区域の座標(土砂災害警戒区域)

地点記号	X(m)	Y(m)	地点記号	X(m)	Y(m)
Y-63	-95503.17	10473.75	Y-94	-95407.70	10510.18
Y-64	-95503.11	10474.84	Y-95	-95410.58	10522.68
Y-65	-95503.42	10477.82	Y-96	-95408.14	10544.38
Y-66	-95510.23	10492.42	Y-97	-95430.55	10565.61
Y-67	-95540.06	10539.01	Y-98	-95431.63	10565.07
Y-68	-95548.22	10544.79	Y-99	-95439.49	10561.13
Y-69	-95555.28	10549.78	Y-100	-95444.14	10558.80
Y-70	-95559.88	10553.04	Y-101	-95453.08	10554.32
Y-71	-95563.45	10555.56	Y-102	-95465.43	10545.10
Y-72	-95604.06	10559.98	Y-103	-95465.65	10544.28
Y-73	-95600.02	10539.44	Y-104	-95466.34	10537.53
Y-74	-95599.43	10528.35	Y-105	-95466.92	10535.88
Y-75	-95607.13	10520.78	Y-106	-95467.77	10534.43
Y-76	-95612.09	10518.19	Y-107	-95468.39	10533.35
Y-77	-95624.53	10514.99	Y-108	-95469.13	10532.20
Y-78	-95634.47	10501.59	Y-109	-95469.97	10530.98
Y-79	-95656.79	10430.99	Y-110	-95470.57	10530.37
Y-80	-95660.17	10417.02	Y-111	-95476.29	10523.43
Y-81	-95660.39	10397.33	Y-112	-95479.49	10518.55
Y-82	-95664.62	10379.77	Y-113	-95481.47	10512.89
Y-83	-95664.64	10379.12	Y-114	-95482.92	10508.74
Y-84	-95487.56	10413.38	Y-115	-95484.55	10504.26
Y-85	-95437.56	10441.78	Y-116	-95485.25	10503.19
Y-86	-95430.31	10448.68	Y-117	-95485.92	10502.20
Y-87	-95424.52	10454.19	Y-118	-95486.73	10501.16
Y-88	-95421.81	10456.77	Y-119	-95487.76	10500.19
Y-89	-95417.28	10461.08	Y-120	-95488.54	10499.49
Y-90	-95408.24	10489.25	Y-121	-95492.50	10496.27
Y-91	-95392.88	10494.30	Y-122	-95495.73	10493.54
Y-92	-95401.80	10502.15	Y-123	-95498.70	10491.33
Y-93	-95401.00	10511.45	Y-124	-95500.32	10489.27

急傾斜地の崩壊区域調書

様式5-5 危害のおそれのある土地等の座標一覧

調査年度 令和4年度

急傾斜地の位置	箇所番号	II-132K2073	箇所名	金東26	所在地	鵜川市金東					
危害のおそれのある区域の座標(土砂災害警戒区域)						危害のおそれのある区域の座標(土砂災害警戒区域)					
地点記号	X(m)	Y(m)	地点記号	X(m)	Y(m)						Y(m)
Y-125	-95500.93	10488.30	Y-156	-95299.58	10517.62						
Y-126	-95501.70	10487.09	Y-157	-95598.28	10665.06						
Y-127	-95502.31	10484.18	Y-158	-95584.68	10659.09						
Y-128	-95502.44	10483.55	Y-159	-95580.88	10657.54						
Y-129	-95502.89	10478.99	Y-160	-95575.43	10655.30						
Y-130	-95503.72	10441.94	Y-161	-95568.56	10652.49						
Y-131	-95503.85	10439.47	Y-162	-95566.66	10651.69						
Y-132	-95503.85	10439.40	Y-163	-95559.34	10648.61						
Y-133	-95351.49	10562.87	Y-164	-95562.53	10670.08						
Y-134	-95387.82	10584.78	Y-165	-95559.15	10662.54						
Y-135	-95387.12	10589.21	Y-166	-95548.60	10648.87						
Y-136	-95395.72	10581.82	Y-167	-95544.20	10651.92						
Y-137	-95410.32	10569.27	Y-168	-95540.38	10654.56						
Y-138	-95427.77	10554.28	Y-169	-95529.52	10662.06						
Y-139	-95431.28	10551.26	Y-170	-95522.64	10666.83						
Y-140	-95435.35	10547.76	Y-171	-95515.22	10671.97						
Y-141	-95417.78	10531.81	Y-172	-95526.88	10686.83						
Y-142	-95409.04	10515.89	Y-173	-95528.54	10691.93						
Y-143	-95411.29	10511.94	Y-174	-95529.03	10709.23						
Y-144	-95411.28	10501.83	Y-175	-95505.24	10730.15						
Y-145	-95420.63	10493.09	Y-176	-95533.09	10767.50						
Y-146	-95426.78	10471.84	Y-177	-95551.15	10777.21						
Y-147	-95425.19	10452.22	Y-178	-95572.16	10787.46						
Y-148	-95418.65	10452.29	Y-179	-95599.38	10788.81						
Y-149	-95415.19	10452.33	Y-180	-95602.91	10778.14						
Y-150	-95386.39	10452.65	Y-181	-95611.17	10767.66						
Y-151	-95371.29	10452.82	Y-182	-95615.30	10761.79						
Y-152	-95356.20	10452.99	Y-183	-95630.85	10742.42						
Y-153	-95345.34	10448.93	Y-184	-95640.54	10709.72						
Y-154	-95339.48	10447.32	Y-185	-95621.81	10672.73						
Y-155	-95316.02	10479.07	Y-186	-95622.71	10666.63						

急傾斜地の崩壊区域調書

様式5-5 危害のおそれのある土地等の座標一覧

調査年度 令和4年度

急傾斜地の位置			箇所番号	箇所名	所在地
			II-132K2073	金束26	鶴川市金束

著しい危険のおそれのある区域の座標(土砂災害特別警戒区域)					
地点記号	X(m)	Y(m)	地点記号	X(m)	Y(m)
R-1	-95594.10	10606.70	R-32	-95558.98	10552.40
R-2	-95605.25	10583.60	R-33	-95570.83	10539.48
R-3	-95608.04	10572.63	R-34	-95564.85	10523.23
R-4	-95607.66	10565.21	R-35	-95565.45	10510.55
R-5	-95611.71	10546.25	R-36	-95576.04	10497.94
R-6	-95636.68	10530.40	R-37	-95583.90	10491.71
R-7	-95632.43	10515.76	R-38	-95596.84	10487.34
R-8	-95630.02	10504.46	R-39	-95608.13	10471.40
R-9	-95631.93	10498.64	R-40	-95617.80	10458.63
R-10	-95637.71	10487.51	R-41	-95622.16	10431.73
R-11	-95639.02	10482.34	R-42	-95627.00	10422.11
R-12	-95640.12	10480.18	R-43	-95631.03	10409.05
R-13	-95640.62	10453.89	R-44	-95629.34	10386.09
R-14	-95645.53	10439.57	R-45	-95638.52	10371.31
R-15	-95641.78	10415.98	R-46	-95637.42	10370.98
R-16	-95637.49	10414.50	R-47	-95627.19	10367.93
R-17	-95634.54	10434.32	R-48	-95596.17	10358.66
R-18	-95629.55	10447.20	R-49	-95554.69	10344.84
R-19	-95619.54	10465.04	R-50	-95556.90	10359.42
R-20	-95610.08	10481.44	R-51	-95552.47	10380.42
R-21	-95604.49	10496.63	R-52	-95550.51	10394.91
R-22	-95604.13	10508.12	R-53	-95547.05	10401.25
R-23	-95601.09	10526.13	R-54	-95537.63	10410.79
R-24	-95593.62	10543.61	R-55	-95532.97	10416.90
R-25	-95588.62	10562.57	R-56	-95529.82	10423.98
R-26	-95595.51	10570.77	R-57	-95525.43	10439.35
R-27	-95594.72	10580.78	R-58	-95515.94	10455.90
R-28	-95592.00	10601.61	R-59	-95512.77	10474.73
R-29	-95575.31	10594.06	R-60	-95513.28	10491.36
R-30	-95574.81	10598.75	R-61	-95521.14	10505.66
R-31	-95555.28	10549.78	R-62	-95421.14	10457.41

著しい危険のおそれのある区域の座標(土砂災害特別警戒区域)					
地点記号	X(m)	Y(m)	地点記号	X(m)	Y(m)
R-63	-95433.68	10468.56	R-94	-95375.86	10452.77
R-64	-95429.36	10482.29	R-95	-95375.81	10460.31
R-65	-95438.58	10491.48	R-96	-95372.46	10468.45
R-66	-95439.08	10504.22	R-97	-95353.08	10487.10
R-67	-95440.10	10512.98	R-98	-95338.94	10514.57
R-68	-95434.96	10529.82	R-99	-95539.89	10690.20
R-69	-95430.87	10545.85	R-100	-95541.17	10707.17
R-70	-95435.52	10563.12	R-101	-95528.62	10722.36
R-71	-95439.49	10561.13	R-102	-95546.12	10746.37
R-72	-95453.68	10546.09	R-103	-95560.21	10755.91
R-73	-95455.95	10535.96	R-104	-95571.99	10760.97
R-74	-95470.08	10518.21	R-105	-95592.13	10762.15
R-75	-95481.73	10497.16	R-106	-95601.31	10754.50
R-76	-95491.78	10476.60	R-107	-95606.28	10748.44
R-77	-95495.28	10456.46	R-108	-95617.97	10734.36
R-78	-95476.60	10425.10	R-109	-95623.52	10709.79
R-79	-95424.52	10454.19	R-110	-95616.44	10689.65
R-80	-95421.81	10456.77	R-111	-95607.03	10678.71
R-81	-95372.20	10546.34	R-112	-95586.83	10666.39
R-82	-95397.95	10567.95	R-113	-95579.82	10657.10
R-83	-95403.54	10575.10	R-114	-95575.43	10655.30
R-84	-95410.32	10569.27	R-115	-95576.81	10669.85
R-85	-95422.06	10559.18	R-116	-95583.26	10689.23
R-86	-95409.58	10548.03	R-117	-95591.27	10701.71
R-87	-95395.33	10527.66	R-118	-95593.85	10710.14
R-88	-95393.67	10511.13	R-119	-95591.49	10718.37
R-89	-95393.43	10496.44	R-120	-95587.87	10722.30
R-90	-95405.69	10486.49	R-121	-95581.84	10726.52
R-91	-95409.08	10469.90	R-122	-95576.26	10730.09
R-92	-95408.96	10452.40	R-123	-95571.75	10730.51
R-93	-95386.39	10452.65	R-124	-95568.99	10730.41

