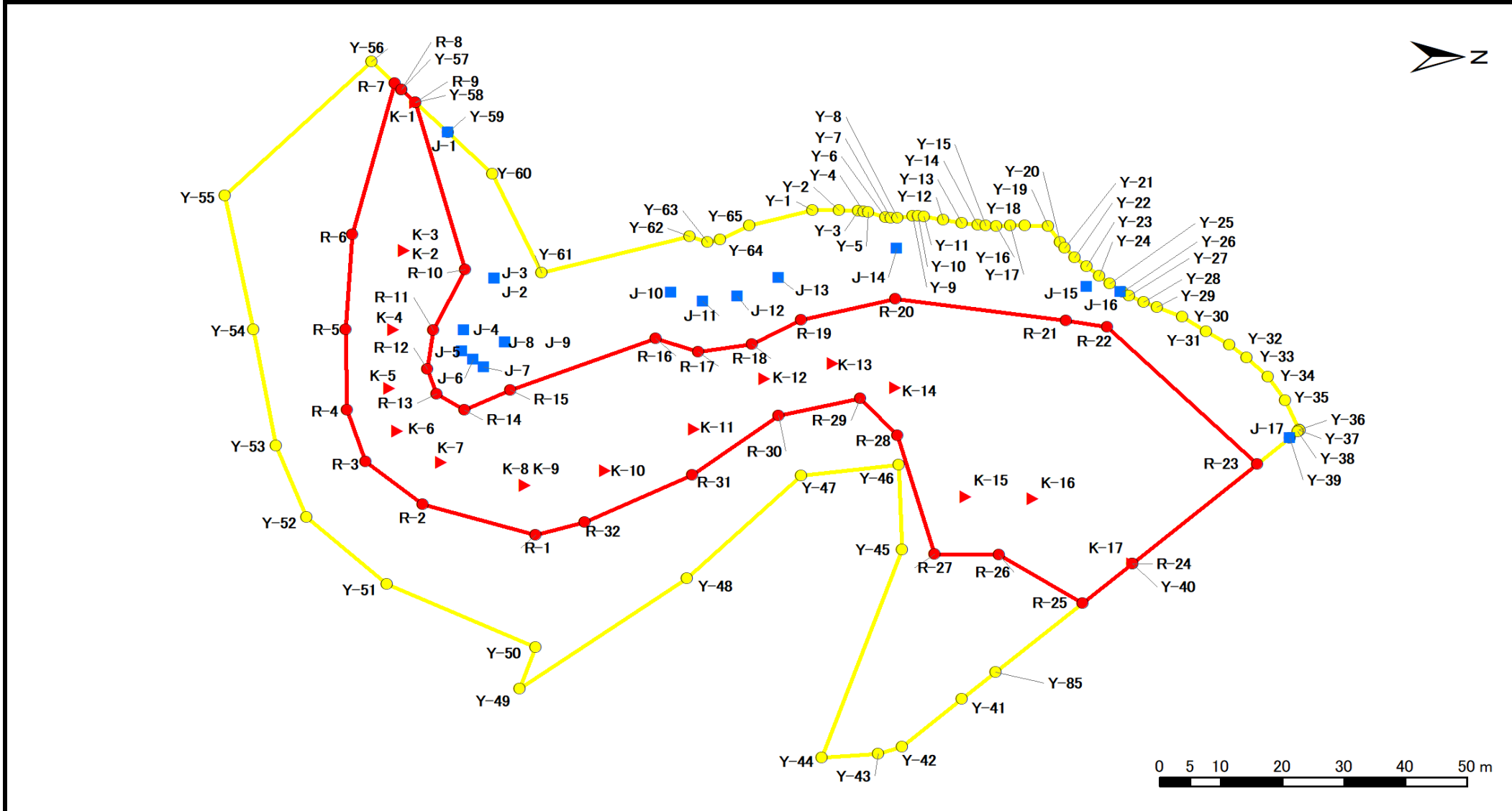


# 急傾斜地の崩壊区域調書

様式5-4 危害のおそれのある土地等の座標位置図

調査年度 令和4年度

急傾斜地の位置	箇所番号	II-132K2071	箇所名	金束24	所在地	鴨川市金束、平塚
---------	------	-------------	-----	------	-----	----------

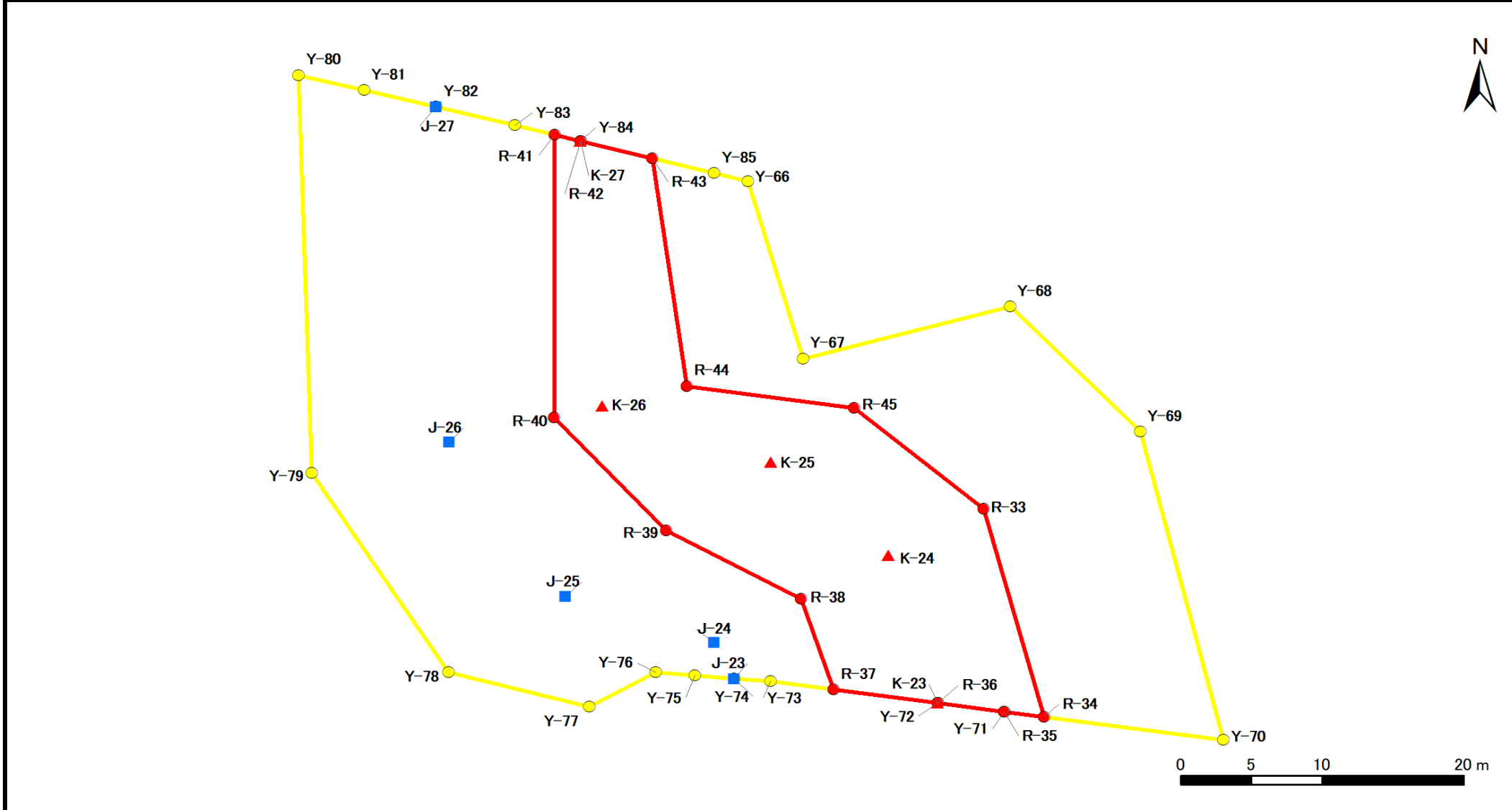


# 急傾斜地の崩壊区域調書

様式5-4 危害のおそれのある土地等の座標位置図

調査年度 令和4年度

急傾斜地の位置	箇所番号	II-132K2071	箇所名	金束24	所在地	鴨川市金束、平塚
---------	------	-------------	-----	------	-----	----------



# 急傾斜地の崩壊区域調書

様式5-4 危害のおそれのある土地等の座標位置図

調査年度

令和4年度

急傾斜地の位置

箇所番号

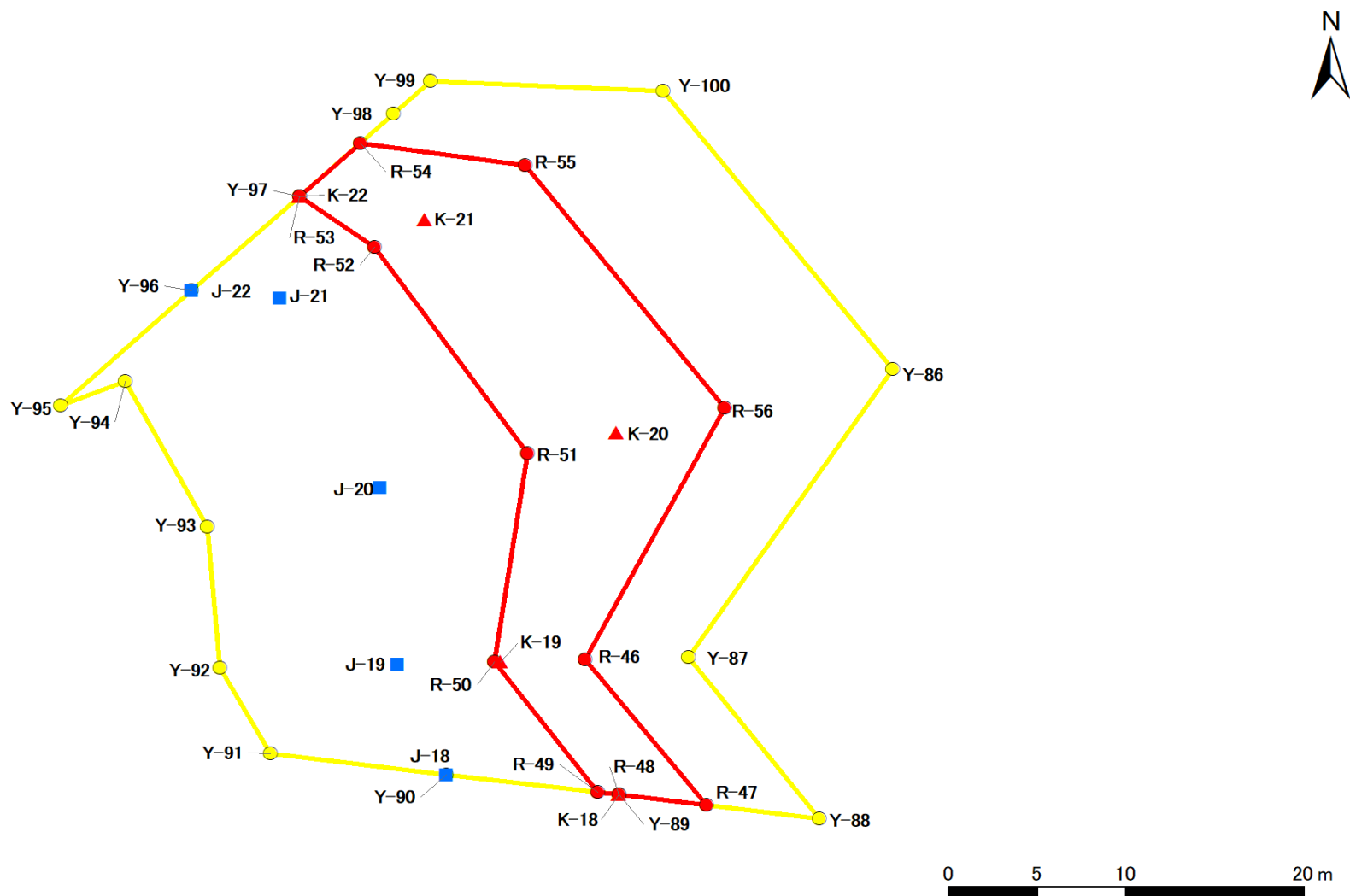
II-132K2071

箇所名

金束24

所在地

鴨川市金束、平塚



# 急傾斜地の崩壊区域調書

様式5-5 危害のおそれのある土地等の座標一覧

調査年度 令和4年度

急傾斜地の位置	箇所番号	II-132K2071	箇所名	金東24	所在地	鶴川市金東、平塚					
<b>危害のおそれのある区域の座標(土砂災害警戒区域)</b>											
地点記号	X(m)	Y(m)	地点記号	X(m)	Y(m)	地点記号	X(m)	Y(m)	地点記号	X(m)	Y(m)
Y-1	-95612.93	9994.61	Y-32	-95545.10	10017.45	Y-63	-95629.95	10000.07	Y-94	-95612.73	10024.01
Y-2	-95608.60	9994.64	Y-33	-95542.36	10019.59	Y-64	-95627.93	9999.63	Y-95	-95614.12	10020.36
Y-3	-95605.51	9994.71	Y-34	-95538.89	10022.76	Y-65	-95623.11	9997.21	Y-96	-95607.38	10027.76
Y-4	-95604.65	9994.82	Y-35	-95536.10	10026.82	Y-66	-95583.68	10075.16	Y-97	-95601.86	10033.82
Y-5	-95603.87	9994.98	Y-36	-95533.81	10031.76	Y-67	-95596.75	10079.06	Y-98	-95597.04	10039.11
Y-6	-95601.02	9995.82	Y-37	-95533.75	10031.89	Y-68	-95592.92	10093.72	Y-99	-95595.12	10041.21
Y-7	-95600.22	9995.92	Y-38	-95534.00	10032.10	Y-69	-95602.12	10102.93	Y-100	-95595.68	10054.34
Y-8	-95599.10	9995.88	Y-39	-95535.29	10033.17	Y-70	-95624.81	10108.81			
Y-9	-95596.57	9995.60	Y-40	-95560.94	10054.41	Y-71	-95622.72	10093.31			
Y-10	-95595.71	9995.59	Y-41	-95588.63	10077.34	Y-72	-95622.08	10088.59			
Y-11	-95594.78	9995.68	Y-42	-95598.37	10085.41	Y-73	-95620.50	10076.78			
Y-12	-95591.66	9996.20	Y-43	-95602.25	10086.60	Y-74	-95620.29	10074.17			
Y-13	-95588.64	9996.74	Y-44	-95611.37	10087.25	Y-75	-95620.07	10071.41			
Y-14	-95586.05	9997.13	Y-45	-95598.34	10052.03	Y-76	-95619.84	10068.66			
Y-15	-95584.74	9997.26	Y-46	-95598.93	10037.64	Y-77	-95622.38	10063.97			
Y-16	-95583.04	9997.31	Y-47	-95614.71	10039.48	Y-78	-95619.83	10054.00			
Y-17	-95580.72	9997.26	Y-48	-95633.28	10056.86	Y-79	-95605.15	10044.29			
Y-18	-95578.34	9997.21	Y-49	-95660.48	10075.53	Y-80	-95575.89	10043.37			
Y-19	-95574.62	9997.30	Y-50	-95657.86	10068.57	Y-81	-95577.00	10048.01			
Y-20	-95572.63	10000.00	Y-51	-95682.06	10057.87	Y-82	-95578.22	10053.10			
Y-21	-95571.86	10001.03	Y-52	-95695.15	10046.59	Y-83	-95579.55	10058.70			
Y-22	-95570.29	10002.62	Y-53	-95700.09	10034.46	Y-84	-95580.71	10063.33			
Y-23	-95568.30	10004.18	Y-54	-95703.83	10014.80	Y-85	-95583.08	10072.79			
Y-24	-95566.31	10005.77	Y-55	-95708.37	9992.10	Y-86	-95612.02	10067.26			
Y-25	-95564.54	10007.05	Y-56	-95684.61	9969.46	Y-87	-95628.88	10055.74			
Y-26	-95562.49	10008.43	Y-57	-95679.66	9974.24	Y-88	-95638.33	10063.14			
Y-27	-95561.48	10009.04	Y-58	-95677.41	9976.41	Y-89	-95636.95	10051.82			
Y-28	-95559.04	10010.20	Y-59	-95672.17	9981.48	Y-90	-95635.76	10042.10			
Y-29	-95556.95	10011.02	Y-60	-95664.98	9988.43	Y-91	-95634.54	10032.17			
Y-30	-95552.82	10012.65	Y-61	-95656.95	10005.25	Y-92	-95629.52	10029.35			
Y-31	-95548.94	10015.18	Y-62	-95632.89	9999.07	Y-93	-95621.24	10028.64			

# 急傾斜地の崩壊区域調書

様式5-5 危害のおそれのある土地等の座標一覧

調査年度 令和4年度

急傾斜地の位置	箇所番号	II-132K2071	箇所名	金束24	所在地	鷗川市金束、平塚					
<b>著しい危険のおそれのある区域の座標(土砂災害特別警戒区域)</b>						<b>著しい危険のおそれのある区域の座標(土砂災害特別警戒区域)</b>					
地点記号	X(m)	Y(m)	地点記号	X(m)	Y(m)	地点記号	X(m)	Y(m)	地点記号	X(m)	Y(m)
R-1	-95657.86	10049.52	R-32	-95649.91	10047.38						
R-2	-95676.29	10044.42	R-33	-95607.79	10091.84						
R-3	-95685.53	10037.11	R-34	-95623.10	10096.12						
R-4	-95688.54	10028.36	R-35	-95622.72	10093.31						
R-5	-95688.76	10014.83	R-36	-95622.08	10088.59						
R-6	-95687.72	9998.73	R-37	-95621.10	10081.24						
R-7	-95680.84	9973.10	R-38	-95614.40	10078.93						
R-8	-95679.66	9974.24	R-39	-95609.37	10069.41						
R-9	-95677.41	9976.41	R-40	-95601.07	10061.46						
R-10	-95669.37	10004.63	R-41	-95580.25	10061.49						
R-11	-95674.57	10014.87	R-42	-95580.71	10063.33						
R-12	-95675.55	10021.49	R-43	-95581.99	10068.41						
R-13	-95673.95	10025.68	R-44	-95598.76	10070.87						
R-14	-95669.41	10028.38	R-45	-95600.38	10082.69						
R-15	-95661.96	10025.03	R-46	-95629.02	10049.91						
R-16	-95638.36	10016.33	R-47	-95637.56	10056.78						
R-17	-95631.45	10018.61	R-48	-95636.95	10051.82						
R-18	-95622.73	10017.28	R-49	-95636.80	10050.63						
R-19	-95614.69	10013.23	R-50	-95629.14	10044.82						
R-20	-95599.46	10009.67	R-51	-95616.92	10046.70						
R-21	-95571.67	10013.33	R-52	-95604.84	10038.04						
R-22	-95564.96	10014.38	R-53	-95601.86	10033.82						
R-23	-95540.57	10037.55	R-54	-95598.74	10037.24						
R-24	-95560.94	10054.41	R-55	-95600.06	10046.54						
R-25	-95569.00	10061.09	R-56	-95614.28	10057.76						
R-26	-95582.63	10052.96									
R-27	-95593.10	10052.75									
R-28	-95599.13	10032.69									
R-29	-95605.16	10026.47									
R-30	-95618.39	10029.35									
R-31	-95632.45	10039.47									