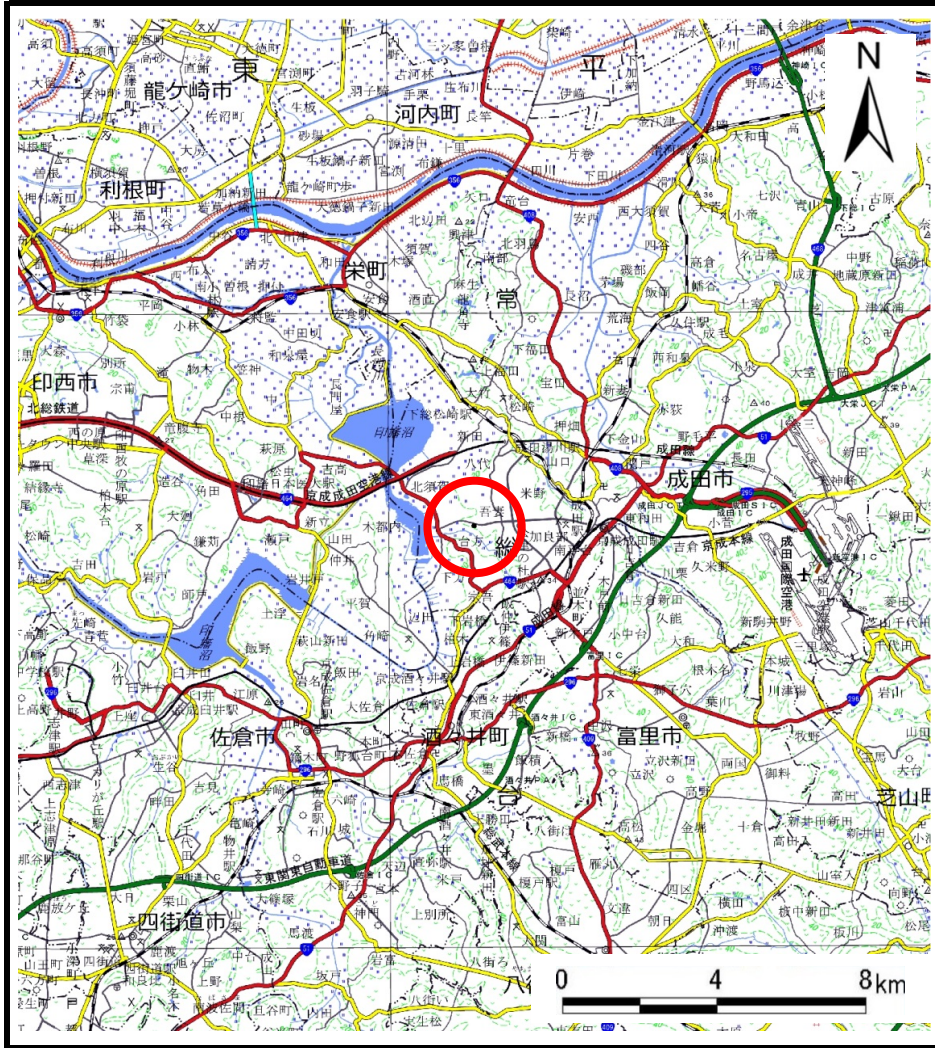
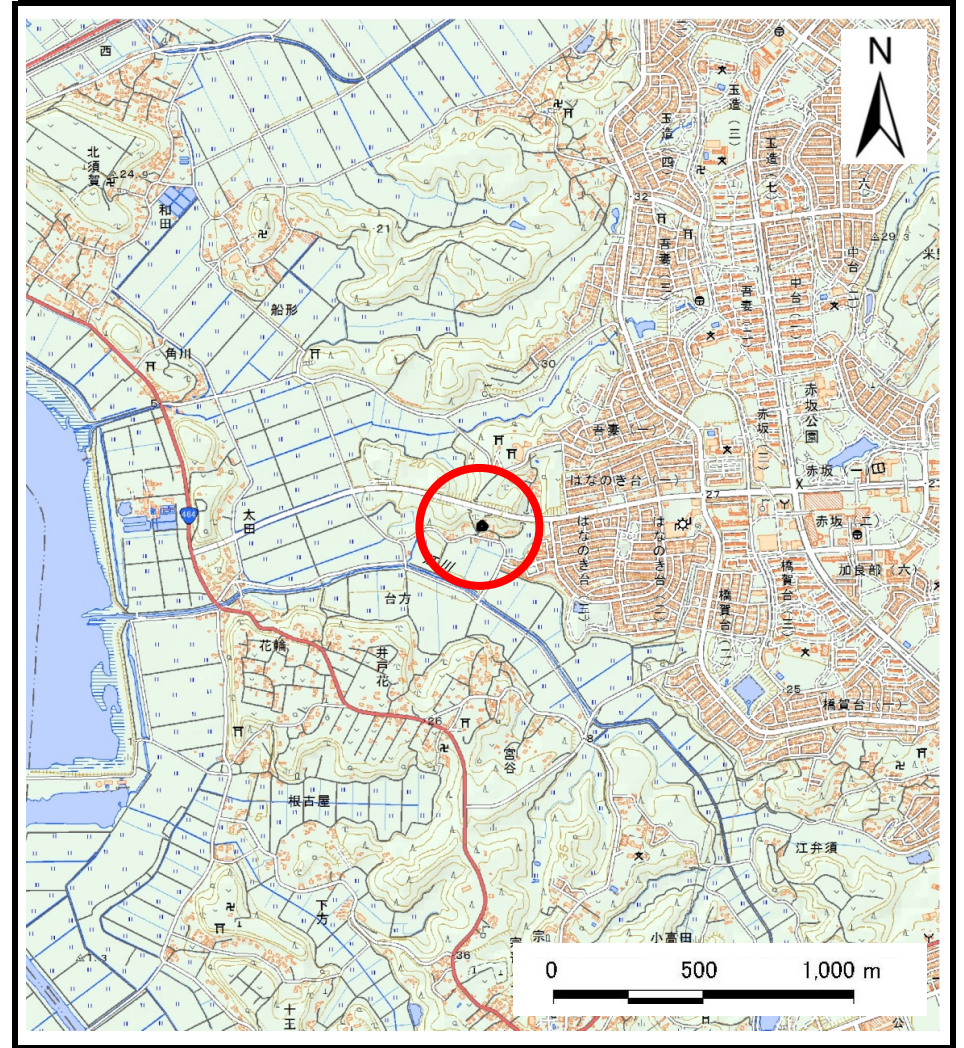


土砂災害警戒区域等の指定の公示に係る図書(様式1)



(1/200,000)



(1/25,000)

様式1(急)

土砂災害警戒区域・特別警戒区域

位置図

自然現象の種類

急傾斜地の崩壊

箇所番号

II-1558

箇所名

台方6

所在地

成田市台方

この地図は、国土地理院長の承認を得て、同院発行の数値地図200000(地図画像)及び数値地図25000(地図画像)を複製したものである。(承認番号 平30情複、第1090号)

土砂災害警戒区域等の指定の公示に係る図書(様式2)



0 25 50 100
m

様式2(急)
土砂災害警戒区域・土砂災害特別警戒区域
区域図

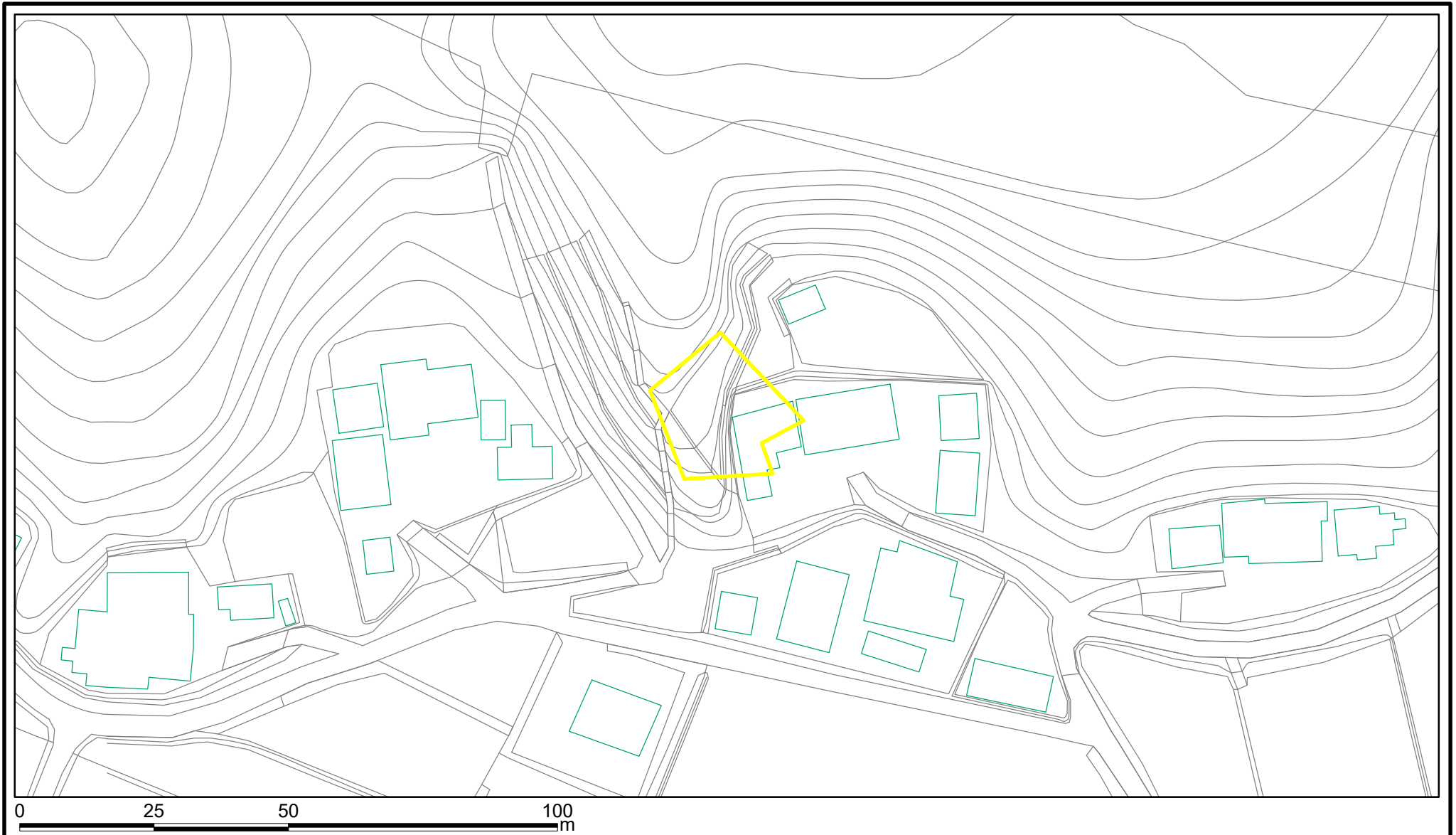
土砂災害防止法施行令第二条の基準に該当する区域




縮尺
1:2,500

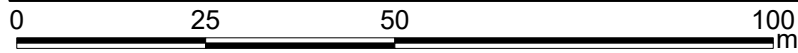
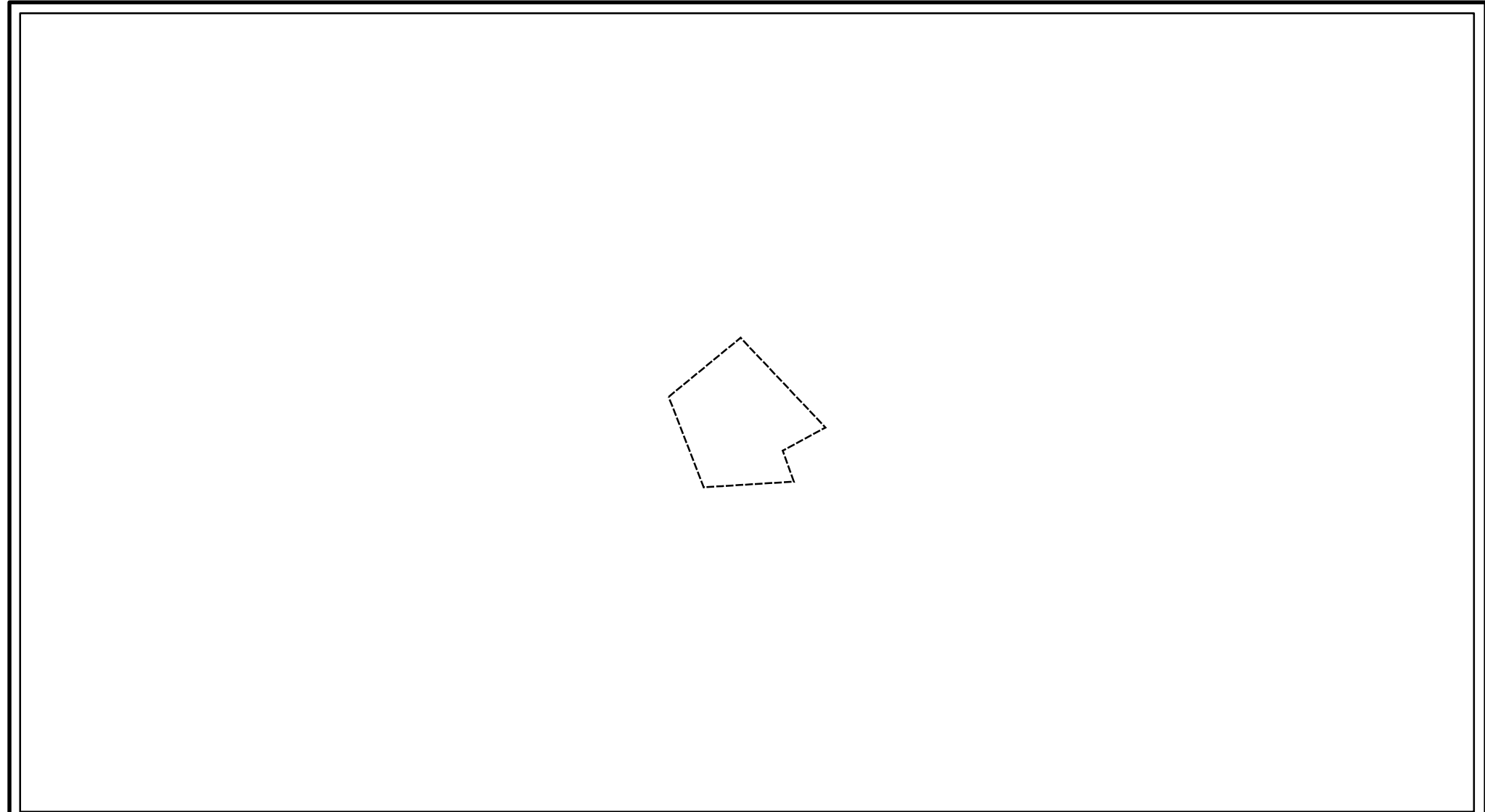
自然現象の種類	急傾斜地の崩壊	箇所番号	II-1558
告示番号	警戒区域:千葉県告示第118号	箇所名	台方6
告示年月日	令和3年3月9日	所在地	成田市台方

土砂災害警戒区域等の指定の公示に係る図書(様式2)参考図



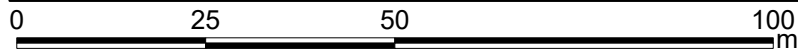
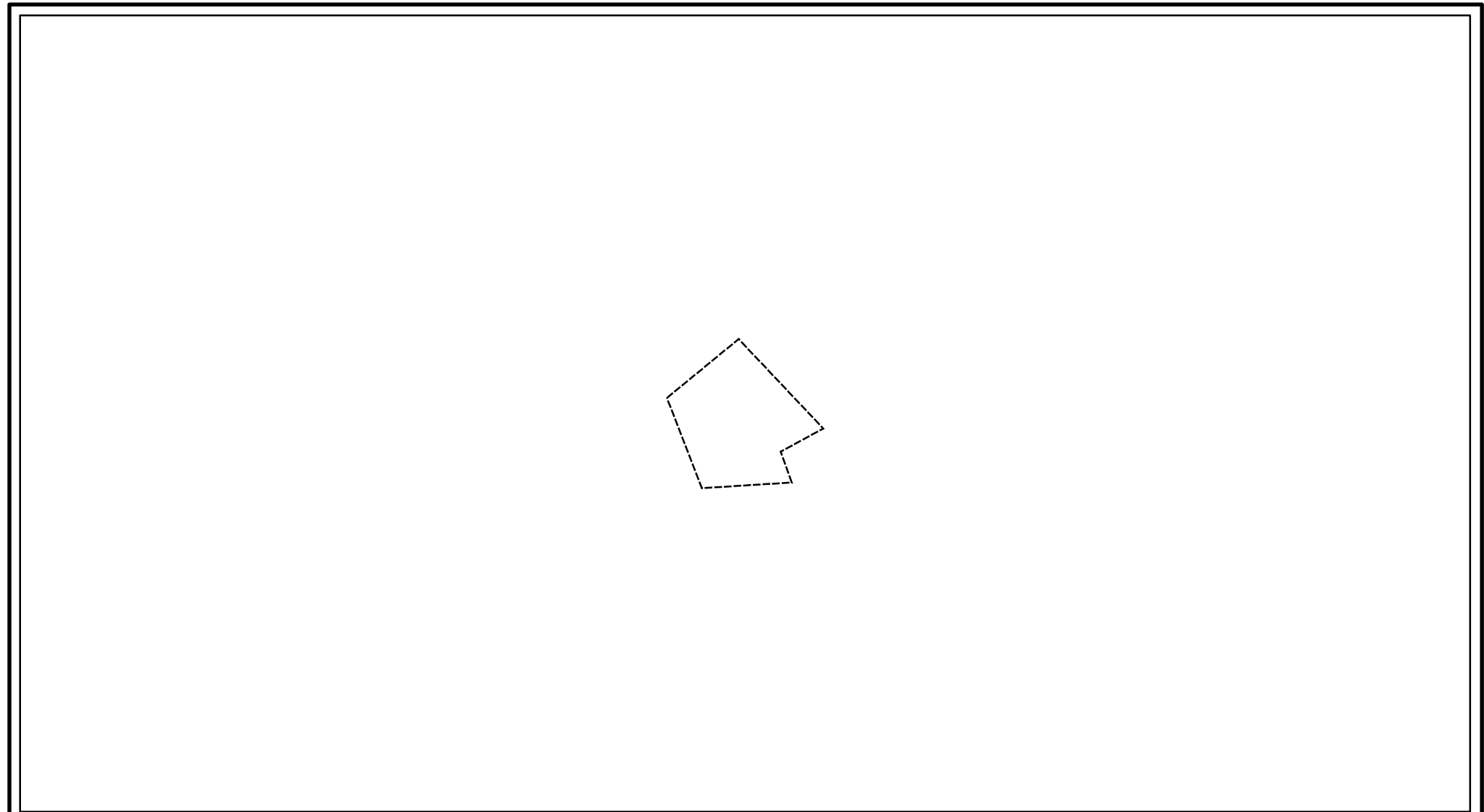
様式2(急) 土砂災害警戒区域・土砂災害特別警戒区域 区域図(参考図)	土砂災害防止法施行令第二条の基準に該当する区域		N 縮尺 1:1,000	自然現象の種類	急傾斜地の崩壊	箇所番号	II-1558
				告示番号	警戒区域:千葉県告示第118号	箇所名	台方6
				告示年月日	令和3年3月9日	所在地	成田市台方

土砂災害警戒区域等の指定の公示に係る図書(様式2-1)



様式2-1(急) 土砂災害特別警戒区域の区域区分図 (急傾斜地の崩壊に伴う土石等の移動により 建築物の地上部に作用すると想定される力)	土砂災害防止法施行令第二条の基準に該当する区域		N 	自然現象の種類	急傾斜地の崩壊	箇所番号	II-1558
				告示番号	警戒区域:千葉県告示第118号	箇所名	台方6
	縮尺 1:1,000	告示年月日	令和3年3月9日	所在地	成田市台方		

土砂災害警戒区域等の指定の公示に係る図書(様式2-2)



様式2-2(急) 土砂災害特別警戒区域の区域区分図 (急傾斜地の崩壊に伴う土石等の堆積により 建築物の地上部に作用すると想定される力)	土砂災害防止法施行令第二条の基準に該当する区域		N 	自然現象の種類	急傾斜地の崩壊	箇所番号	II-1558
				告示番号	警戒区域:千葉県告示第118号	箇所名	台方6
	縮尺 1:1,000	告示年月日	令和3年3月9日	所在地	成田市台方		

