

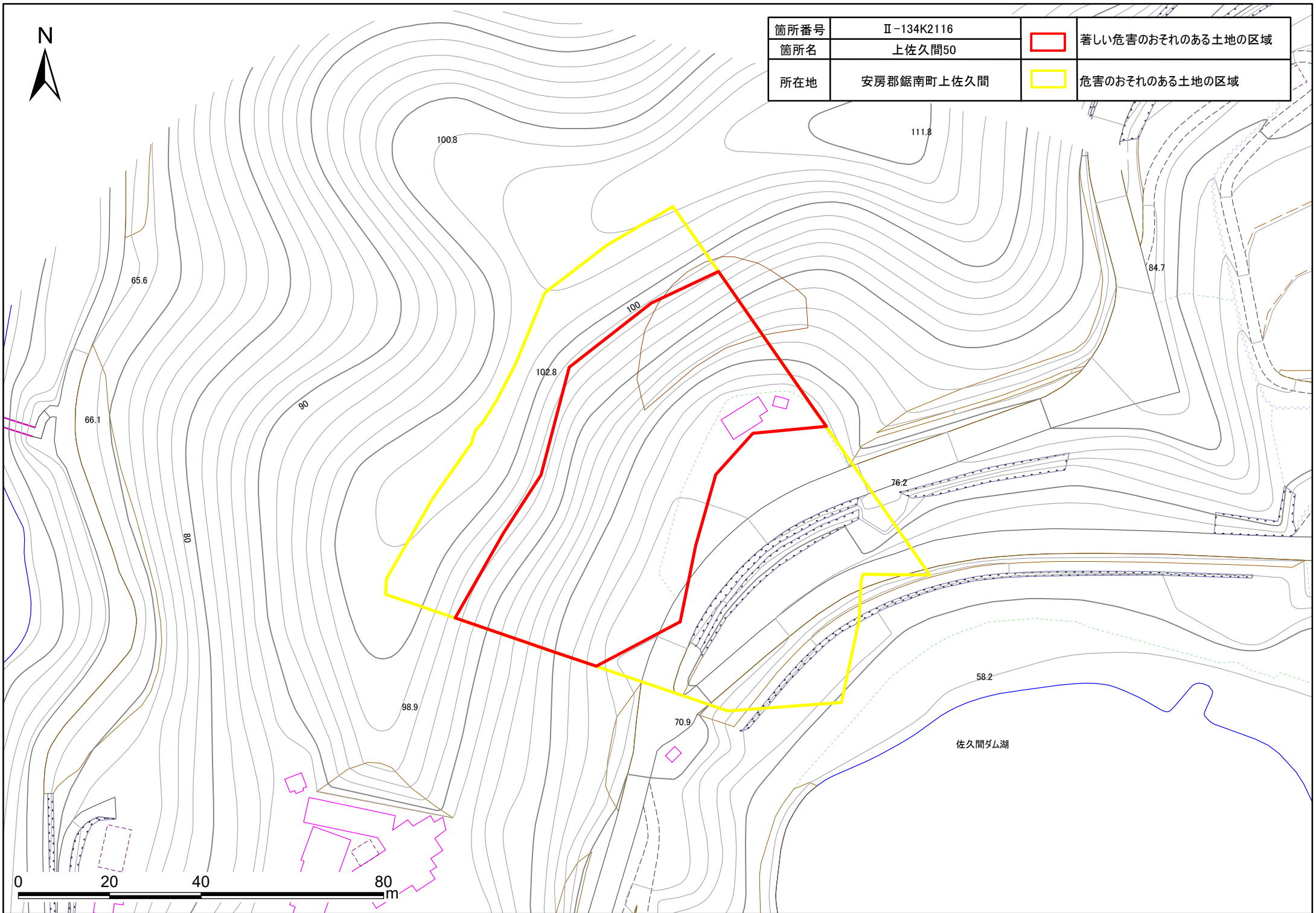




箇所番号	II-134K2116		著しい危害のおそれのある土地の区域
箇所名	上佐久間50		
所在地	安房郡鋸南町上佐久間		危害のおそれのある土地の区域




0 20 40 80 m



# 土砂災害警戒区域・特別警戒区域図(急傾斜地の崩壊) 鋸南町地区



箇所番号	Ⅱ-134K2116		著しい危害のおそれのある土地の区域
箇所名	上佐久間50		
所在地	安房郡鋸南町上佐久間		危害のおそれのある土地の区域



0 20 40 80 m