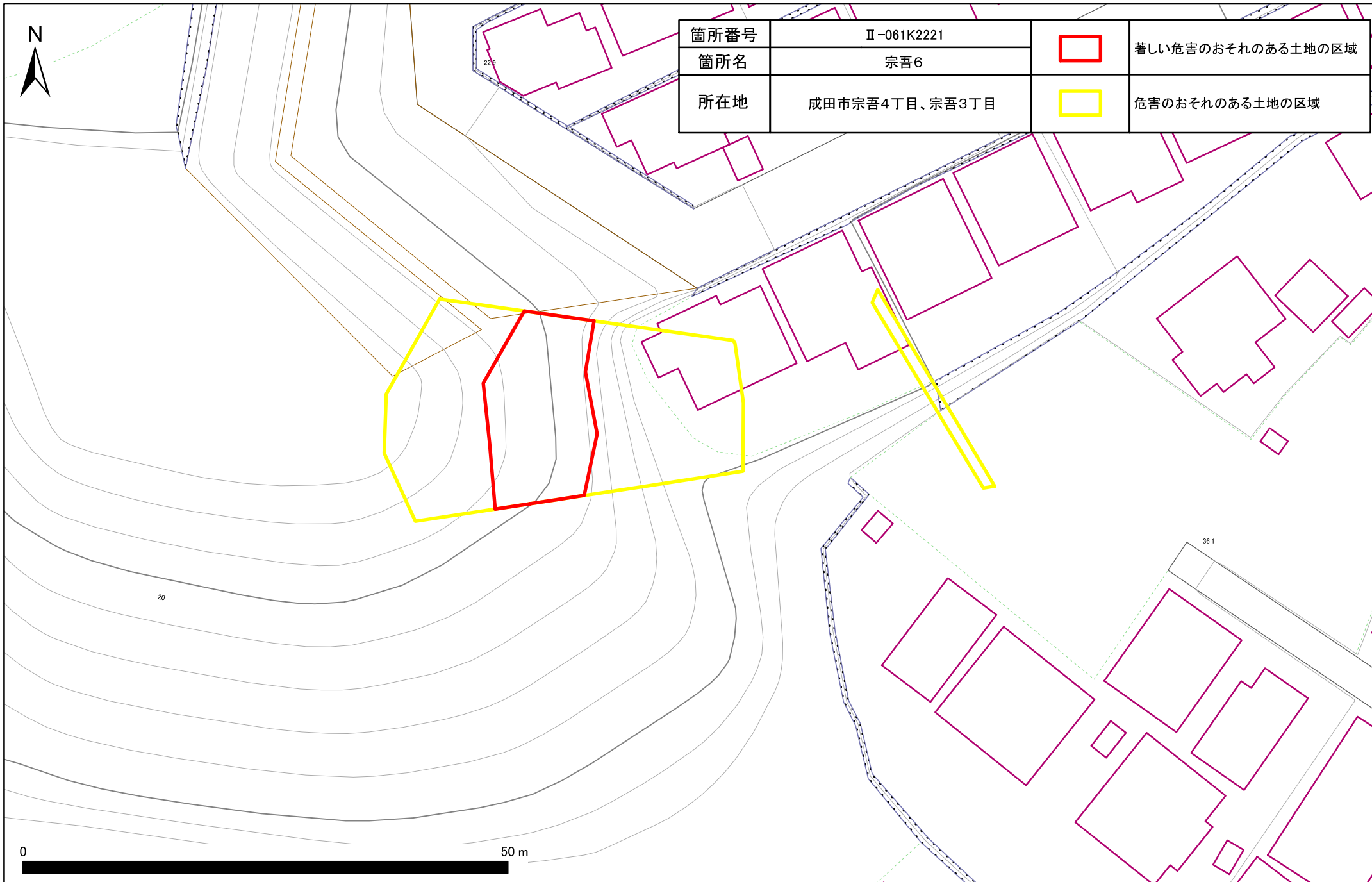




土砂災害警戒区域・特別警戒区域図(急傾斜地の崩壊) 宗吾4丁目、宗吾3丁目地区



土砂災害警戒区域・特別警戒区域図(急傾斜地の崩壊) 宗吾4丁目、宗吾3丁目地区



箇所番号	Ⅱ-061K2221		著しい危害のおそれのある土地の区域
箇所名	宗吾6		
所在地	成田市宗吾4丁目、宗吾3丁目		危害のおそれのある土地の区域



0 50 m