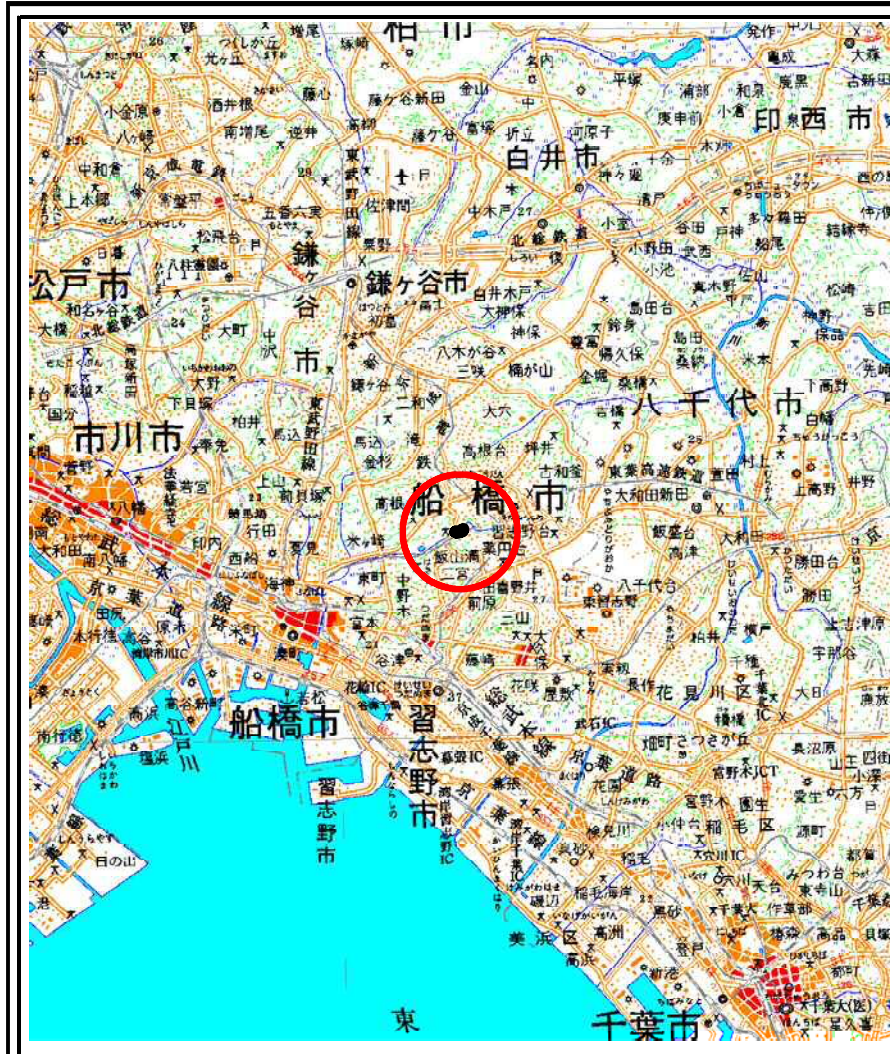
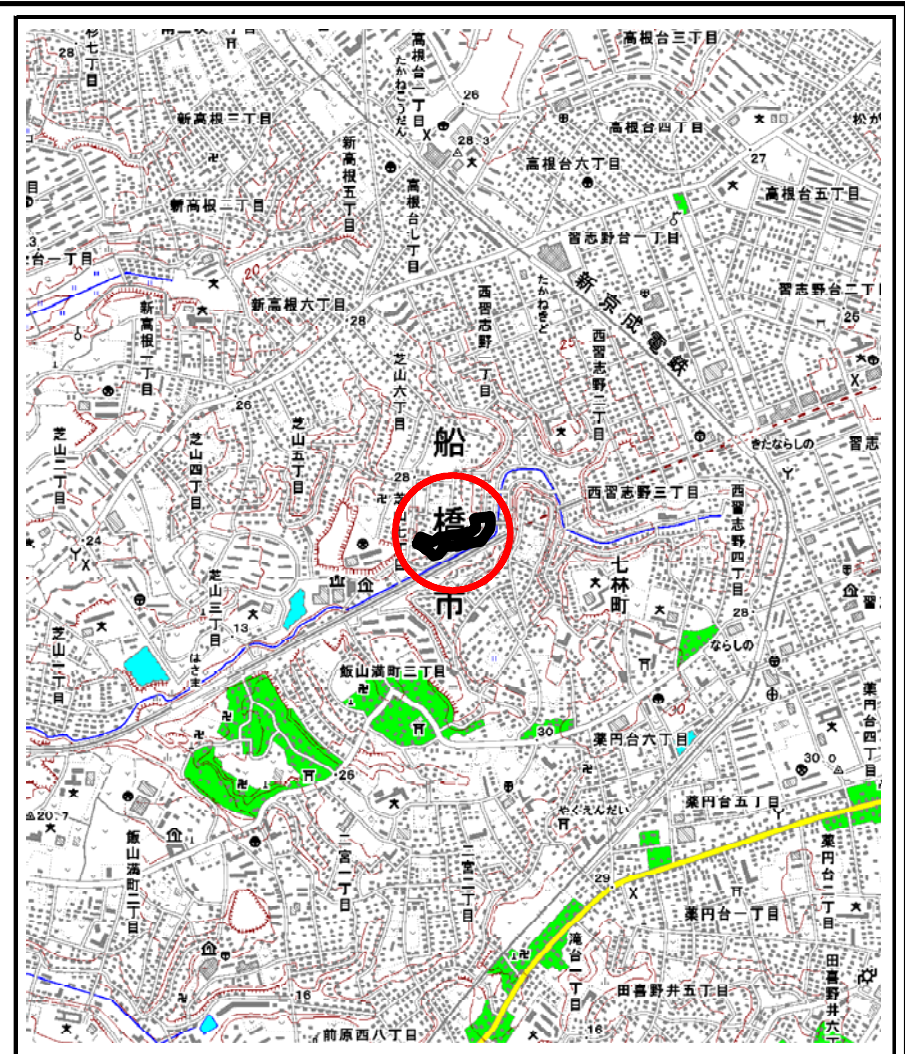


土砂災害警戒区域等の指定の公示に係る図書(様式1)



(1/200,000)



(1/25,000)

様式-1(急)
土砂災害警戒区域・土砂災害特別警戒区域
位置図

自然現象の種類	急傾斜地の崩壊
箇所番号	II-0244
箇所名	芝山4
所在地	船橋市芝山7丁目

この地図は、国土地理院の承認を得て、同院発行の20万分の1・2万5千分の1の地形図を複製したものである。(認証番号 平22業複 第182号)

土砂災害警戒区域等の指定の公示に係る図書(様式2)



0 25 50 100
m

図中の数字は横断測線番号を示す

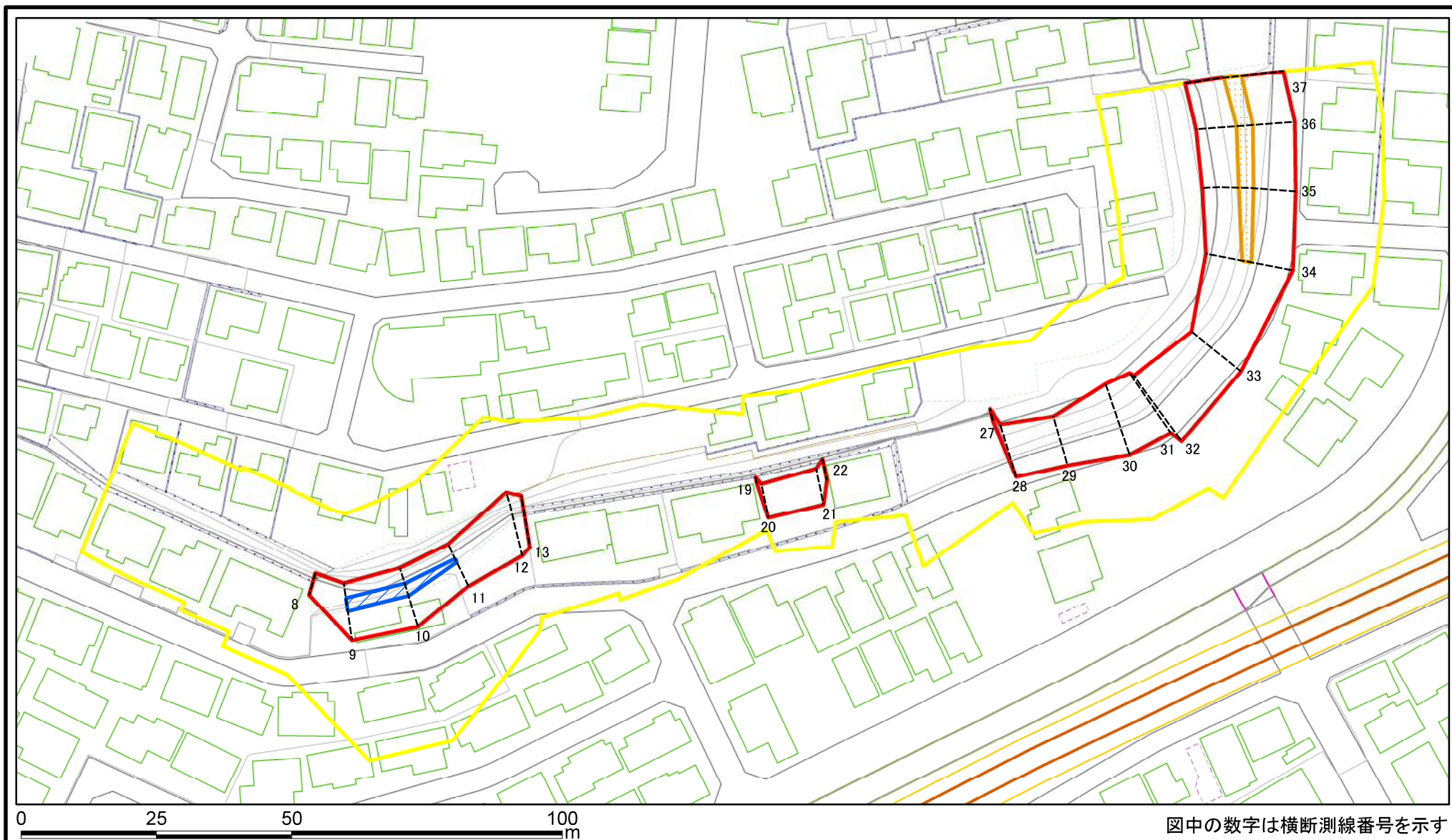
様式-2(急)
土砂災害警戒区域・土砂災害特別警戒区域
区域図(その1)

土砂災害防止法施行令第二条の基準に該当する区域	
土砂災害防止法施行令第三条の基準に該当する区域	
それ以外の区域	

N
縮尺
1:2,500

自然現象の種類	急傾斜地の崩壊	箇所番号	II-0244
告示番号	千葉県告示第227号 千葉県告示第229号	箇所名	芝山4
告示年月日	令和3年3月30日	所在地	船橋市芝山7丁目

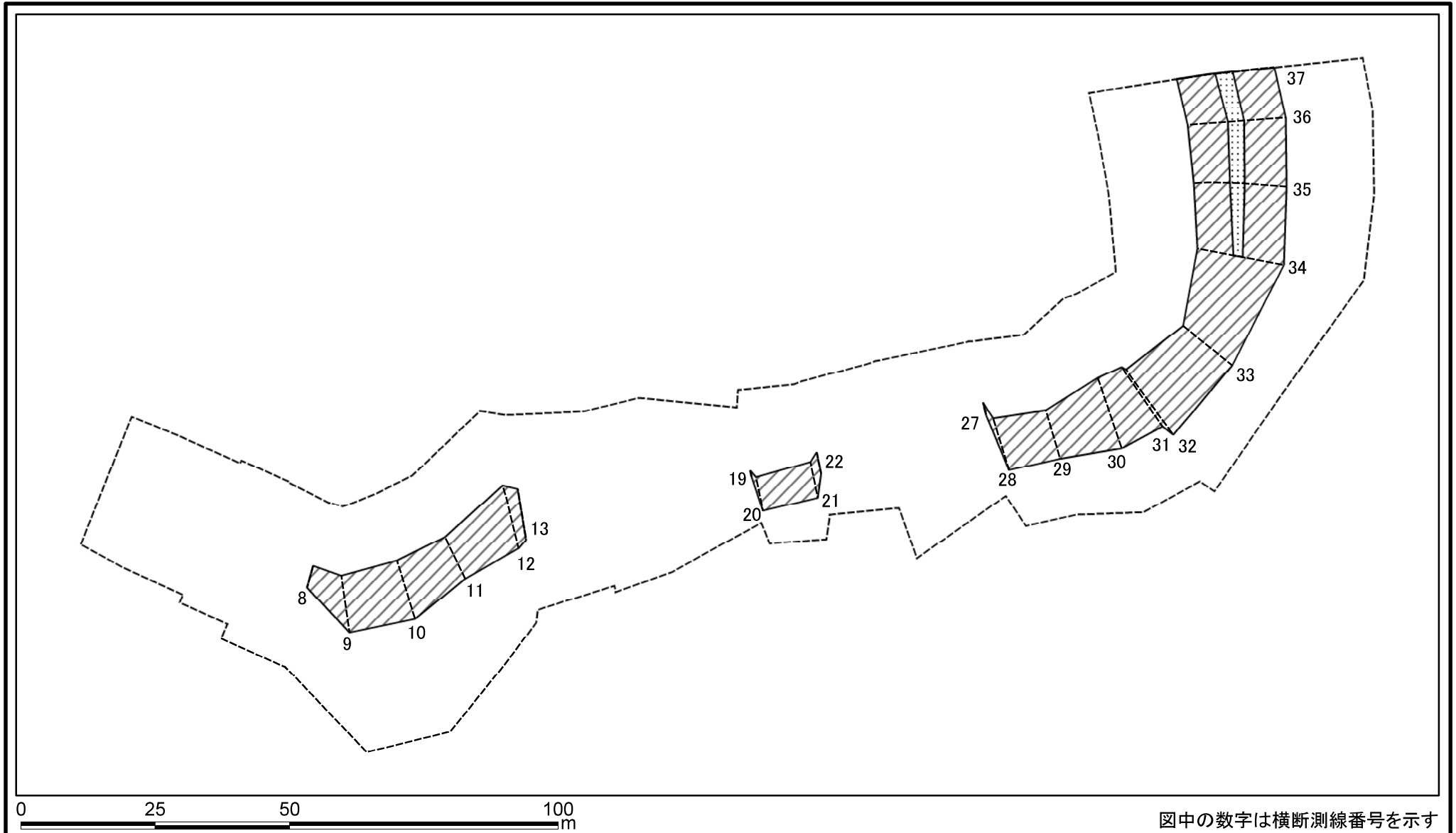
土砂災害警戒区域等の指定の公示に係る図書(様式2-1)



図中の数字は横断測線番号を示す

様式-2-1(急) 土砂災害警戒区域・土砂災害特別警戒区域 区域図(その2)	土砂災害防止法施行令第二条の基準に該当する区域		N 縮尺 1:1,000	自然現象の種類	急傾斜地の崩壊	箇所番号	II-0244
	土砂災害防止法施行令第三条の基準に該当する区域			告示番号	千葉県告示第227号 千葉県告示第229号	箇所名	芝山4
	土砂等の(移動)高さが1m以下の場合、土砂等の移動による力が100kN/mを超える区域		告示年月日	令和3年3月30日	所在地	船橋市芝山7丁目	
	土砂等の堆積の高さが3mを超える区域						
	それ以外の区域						

土砂災害警戒区域等の指定の公示に係る図書(様式2-2)



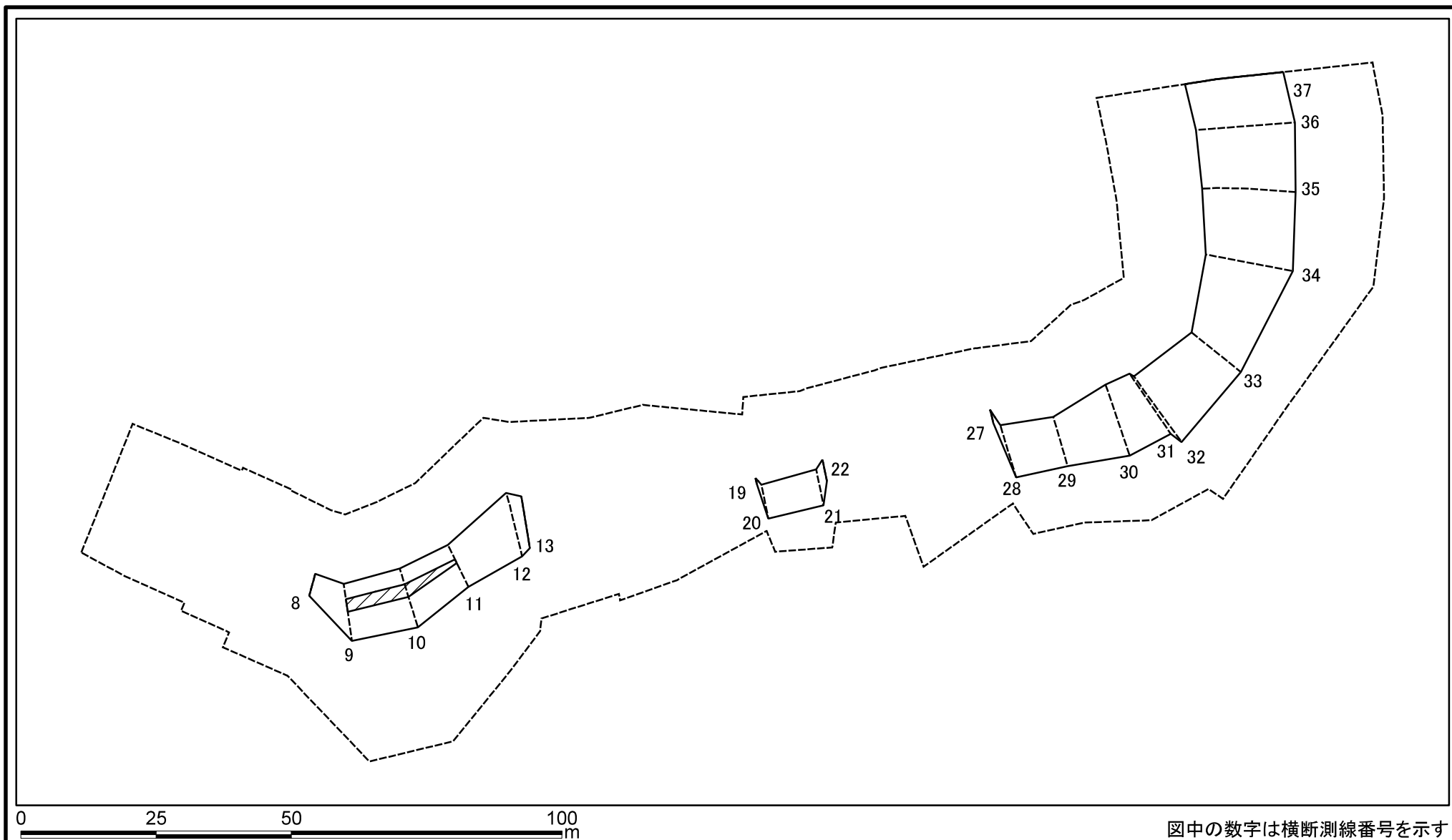
様式-2-2(急)
土砂災害特別警戒区域の区域区分図
(急傾斜地の崩壊に伴う土石等の移動により
建築物の地上部に作用すると想定される力)

土砂災害防止法施行令第二条の基準に該当する区域	
土砂災害防止法施行令第三条の基準に該当する区域	
それ以外の区域	

縮尺	N

自然現象の種類	急傾斜地の崩壊	箇所番号	II-0244
告示番号	千葉県告示第227号 千葉県告示第229号	箇所名	芝山4
告示年月日	令和3年3月30日	所在地	船橋市芝山7丁目

土砂災害警戒区域等の指定の公示に係る図書(様式2-3)



図中の数字は横断測線番号を示す

様式-2-3(急)
土砂災害特別警戒区域の区域区分図
(急傾斜地の崩壊に伴う土石等の堆積により
建築物の地上部に作用すると想定される力)

土砂災害防止法施行令第二条の基準に該当する区域	
土砂災害防止法施行令第三条の基準に該当する区域	
それ以外の区域	

N
縮尺
1:1,000

自然現象の種類	急傾斜地の崩壊	箇所番号	II-0244
告示番号	千葉県告示第227号 千葉県告示第229号	箇所名	芝山4
告示年月日	令和3年3月30日	所在地	船橋市芝山7丁目

土砂災害警戒区域等の指定の公示に係る図書(様式3)

横断測線の区間	土石等の移動により建築物の地上部に作用すると想定される力				土石等の堆積により建築物の地上部に作用すると想定される力				横断測線の区間	土石等の移動により建築物の地上部に作用すると想定される力				土石等の堆積により建築物の地上部に作用すると想定される力			
	土石等の(移動)高さが1m以下の場合、土石等の移動による力が100kN/m ² を超える区域		それ以外の区域		土石等の堆積の高さが3mを超える区域		それ以外の区域			土石等の(移動)高さが1m以下の場合、土石等の移動による力が100kN/m ² を超える区域		それ以外の区域		土石等の堆積の高さが3mを超える区域		それ以外の区域	
	力の大きさのうち最大のもの(kN/m ²)	土石等の高さ(m)	力の大きさのうち最大のもの(kN/m ²)	土石等の高さ(m)	力の大きさのうち最大のもの(kN/m ²)	土石等の高さ(m)	力の大きさのうち最大のもの(kN/m ²)	土石等の高さ(m)		力の大きさのうち最大のもの(kN/m ²)	土石等の高さ(m)	力の大きさのうち最大のもの(kN/m ²)	土石等の高さ(m)	力の大きさのうち最大のもの(kN/m ²)	土石等の高さ(m)	力の大きさのうち最大のもの(kN/m ²)	土石等の高さ(m)
1 ~ 2	-	-	-	-	-	-	-	-	27 ~ 28	-	-	81.58	1.00	-	-	16.05	3.00
2 ~ 3	-	-	-	-	-	-	-	-	28 ~ 29	-	-	81.58	1.00	-	-	10.69	2.00
3 ~ 4	-	-	-	-	-	-	-	-	29 ~ 30	-	-	97.20	1.00	-	-	12.06	2.25
4 ~ 5	-	-	-	-	-	-	-	-	30 ~ 31	-	-	97.20	1.00	-	-	12.06	2.25
5 ~ 6	-	-	-	-	-	-	-	-	31 ~ 32	-	-	98.61	1.00	-	-	11.51	2.15
6 ~ 7	-	-	-	-	-	-	-	-	32 ~ 33	-	-	98.61	1.00	-	-	11.51	2.15
7 ~ 8	-	-	-	-	-	-	-	-	33 ~ 34	-	-	100.00	1.00	-	-	12.05	2.25
8 ~ 9	-	-	68.55	1.00	-	-	16.05	3.00	34 ~ 35	109.43	1.00	100.00	1.00	-	-	12.17	2.27
9 ~ 10	-	-	73.87	1.00	16.52	3.09	16.05	3.00	35 ~ 36	109.43	1.00	100.00	1.00	-	-	12.17	2.27
10 ~ 11	-	-	73.87	1.00	16.29	3.04	16.05	3.00	36 ~ 37	110.27	1.00	100.00	1.00	-	-	11.74	2.19
11 ~ 12	-	-	89.22	1.00	-	-	16.05	3.00	~								
12 ~ 13	-	-	89.22	1.00	-	-	13.69	2.56	~								
13 ~ 14	-	-	-	-	-	-	-	-	~								
14 ~ 15	-	-	-	-	-	-	-	-	~								
15 ~ 16	-	-	-	-	-	-	-	-	~								
16 ~ 17	-	-	-	-	-	-	-	-	~								
17 ~ 18	-	-	-	-	-	-	-	-	~								
18 ~ 19	-	-	-	-	-	-	-	-	~								
19 ~ 20	-	-	66.59	1.00	-	-	15.01	2.80	~								
20 ~ 21	-	-	66.59	1.00	-	-	10.53	1.97	~								
21 ~ 22	-	-	65.74	1.00	-	-	11.97	2.24	~								
22 ~ 23	-	-	-	-	-	-	-	-	~								
23 ~ 24	-	-	-	-	-	-	-	-	~								
24 ~ 25	-	-	-	-	-	-	-	-	~								
25 ~ 26	-	-	-	-	-	-	-	-	~								
26 ~ 27	-	-	-	-	-	-	-	-	~								

様式-3(急) 建築物の構造の規制に必要な衝撃に関する事項	自然現象の種類	急傾斜地の崩壊	箇所番号	II-0244
	告示番号	千葉県告示第227号 千葉県告示第229号	箇所名	芝山4
	告示年月日	令和3年3月30日	所在地	船橋市芝山7丁目