




指定要件なし(地形要件なし)

指定要件なし(社会要件なし)

|      |            |   |                   |
|------|------------|---|-------------------|
| 箇所番号 | I-143K2424 |  | 著しい危害のおそれのある土地の区域 |
| 箇所名  | 宝竜寺16      |  | 危害のおそれのある土地の区域    |
| 所在地  | 富津市宝竜寺     |  | 基礎調査実施箇所          |

