



土砂災害警戒区域・特別警戒区域図(急傾斜地の崩壊) 松戸地区

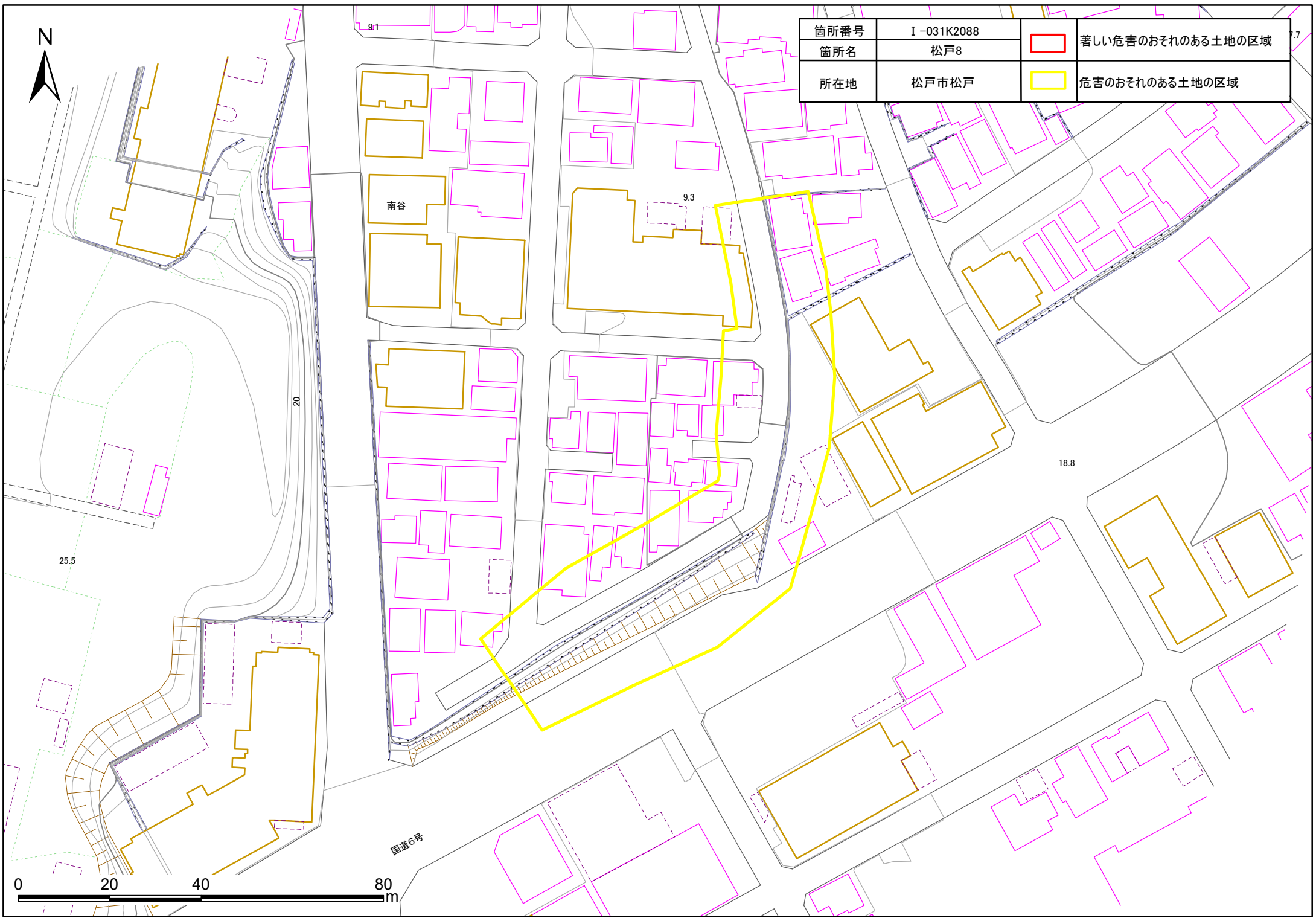


箇所番号	I-031K2088	 著しい危害のおそれのある土地の区域
箇所名	松戸8	
所在地	松戸市松戸	 危害のおそれのある土地の区域





箇所番号	I-031K2088		著しい危害のおそれのある土地の区域
箇所名	松戸8		
所在地	松戸市松戸		危害のおそれのある土地の区域



国道6号

南谷