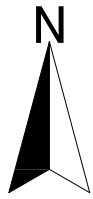



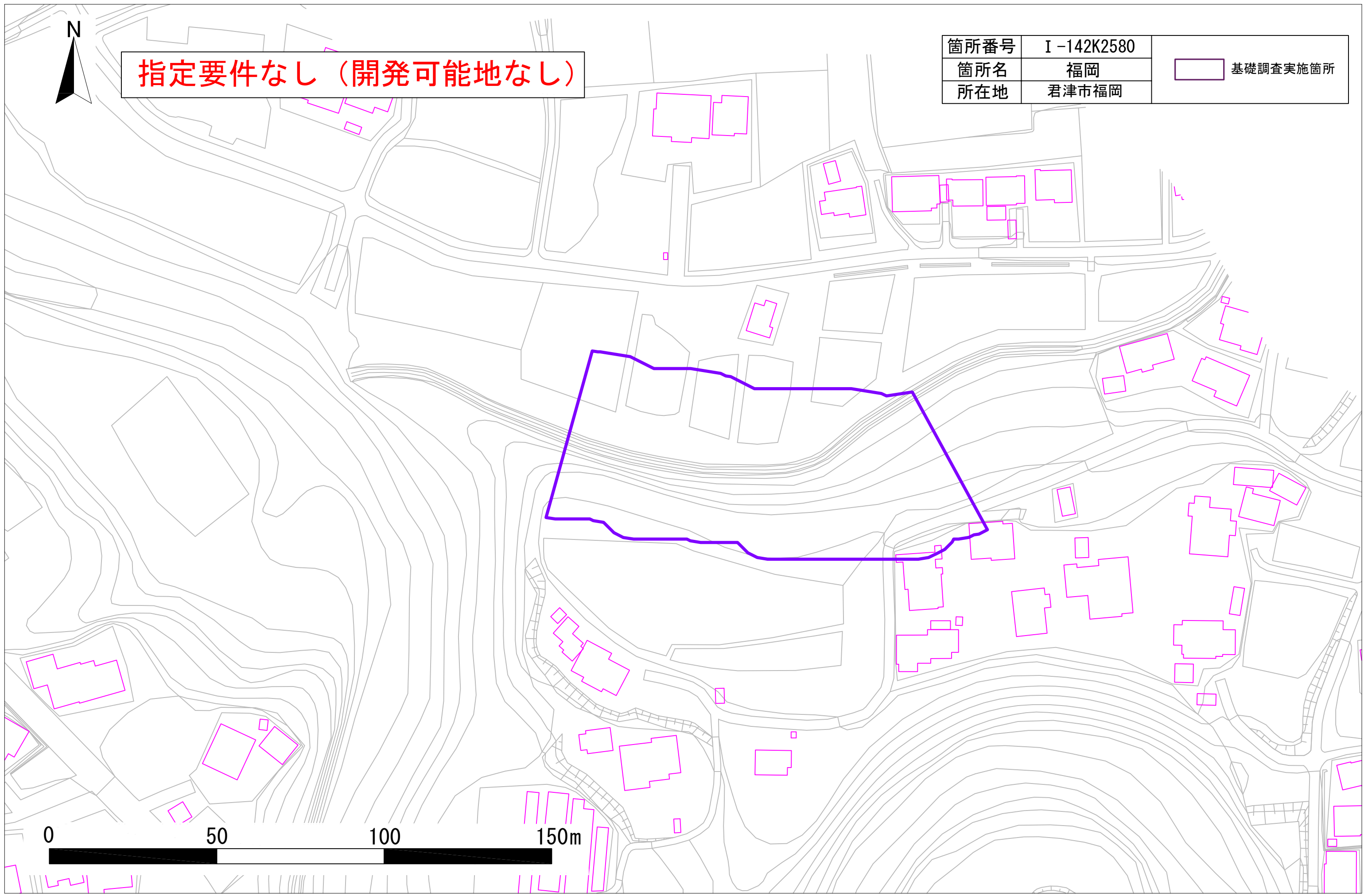
土砂災害警戒区域・特別警戒区域図（急傾斜地の崩壊）





指定要件なし（開発可能地なし）

箇所番号	I-142K2580	 基礎調査実施箇所
箇所名	福岡	
所在地	君津市福岡	



0 50 100 150m