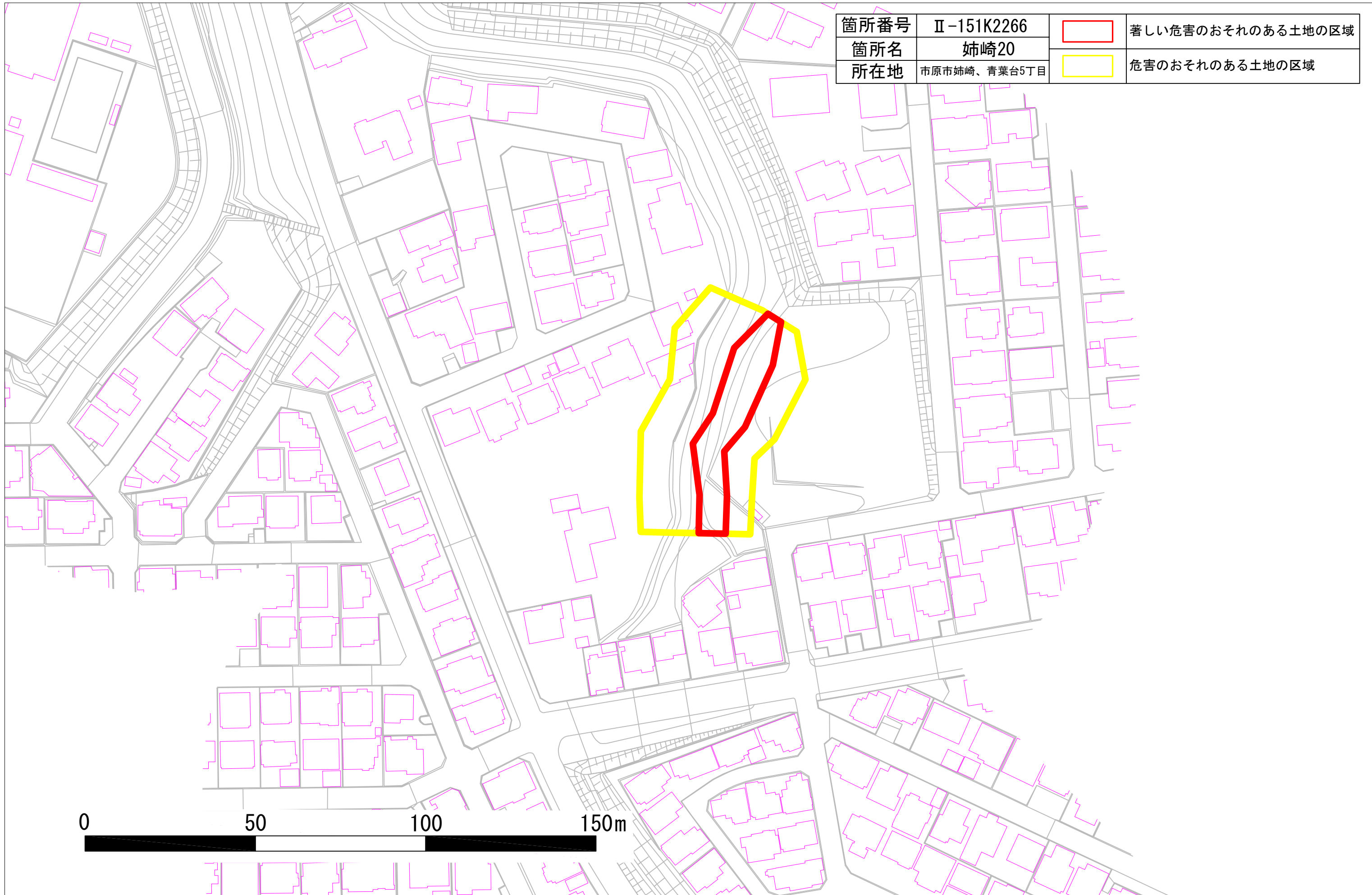




# 土砂災害警戒区域・特別警戒区域図（急傾斜地の崩壊）





箇所番号	Ⅱ-151K2266		著しい危害のおそれのある土地の区域
箇所名	姉崎20		危害のおそれのある土地の区域
所在地	市原市姉崎、青葉台5丁目		

0 50 100 150m