

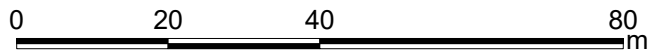
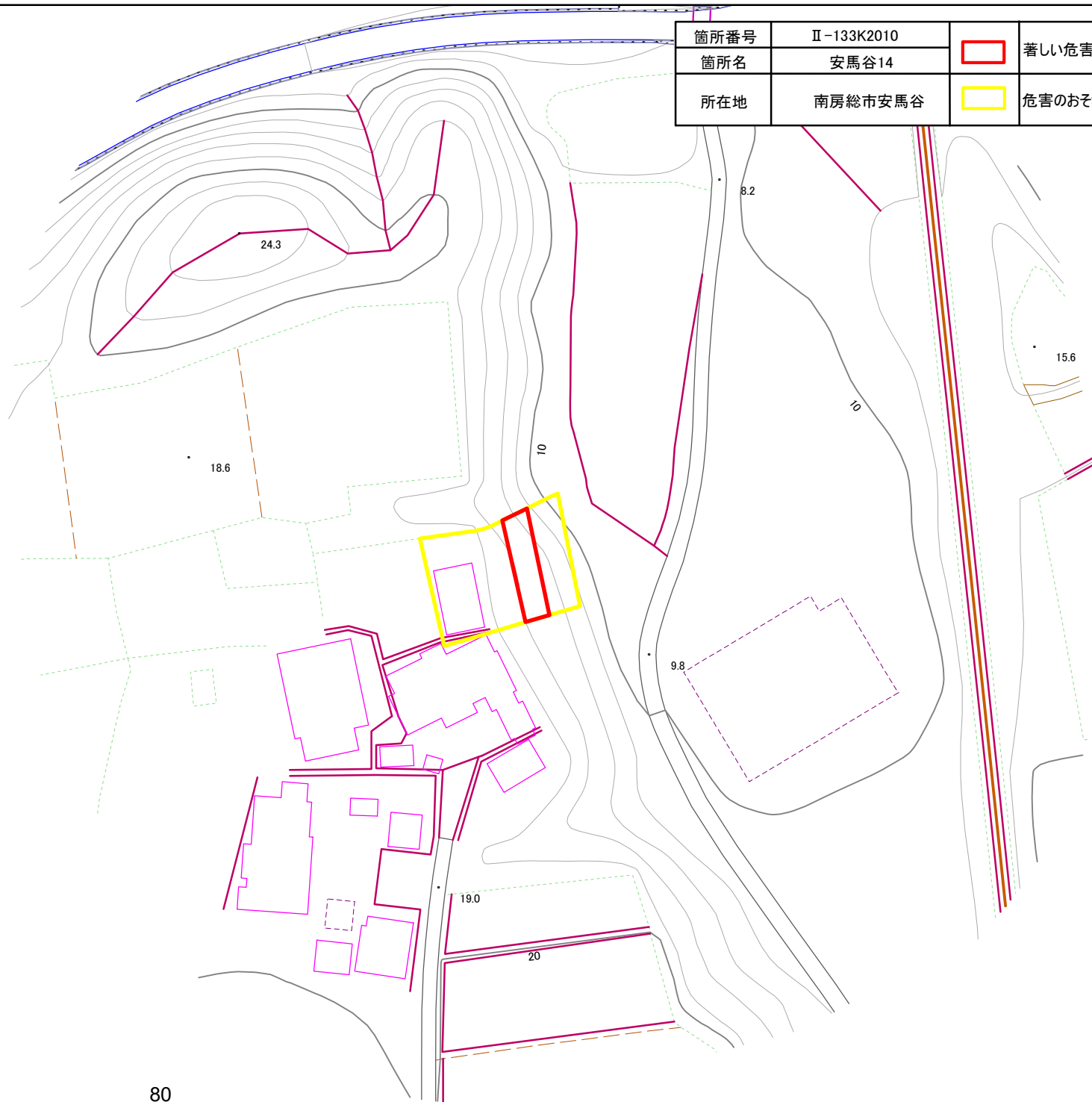




箇所番号	Ⅱ-133K2010		著しい危害のおそれのある土地の区域
箇所名	安馬谷14		
所在地	南房総市安馬谷		危害のおそれのある土地の区域



土砂災害警戒区域・特別警戒区域図(急傾斜地の崩壊) 安馬谷地区



箇所番号	Ⅱ-133K2010		著しい危害のおそれのある土地の区域
箇所名	安馬谷14		
所在地	南房総市安馬谷		危害のおそれのある土地の区域

