

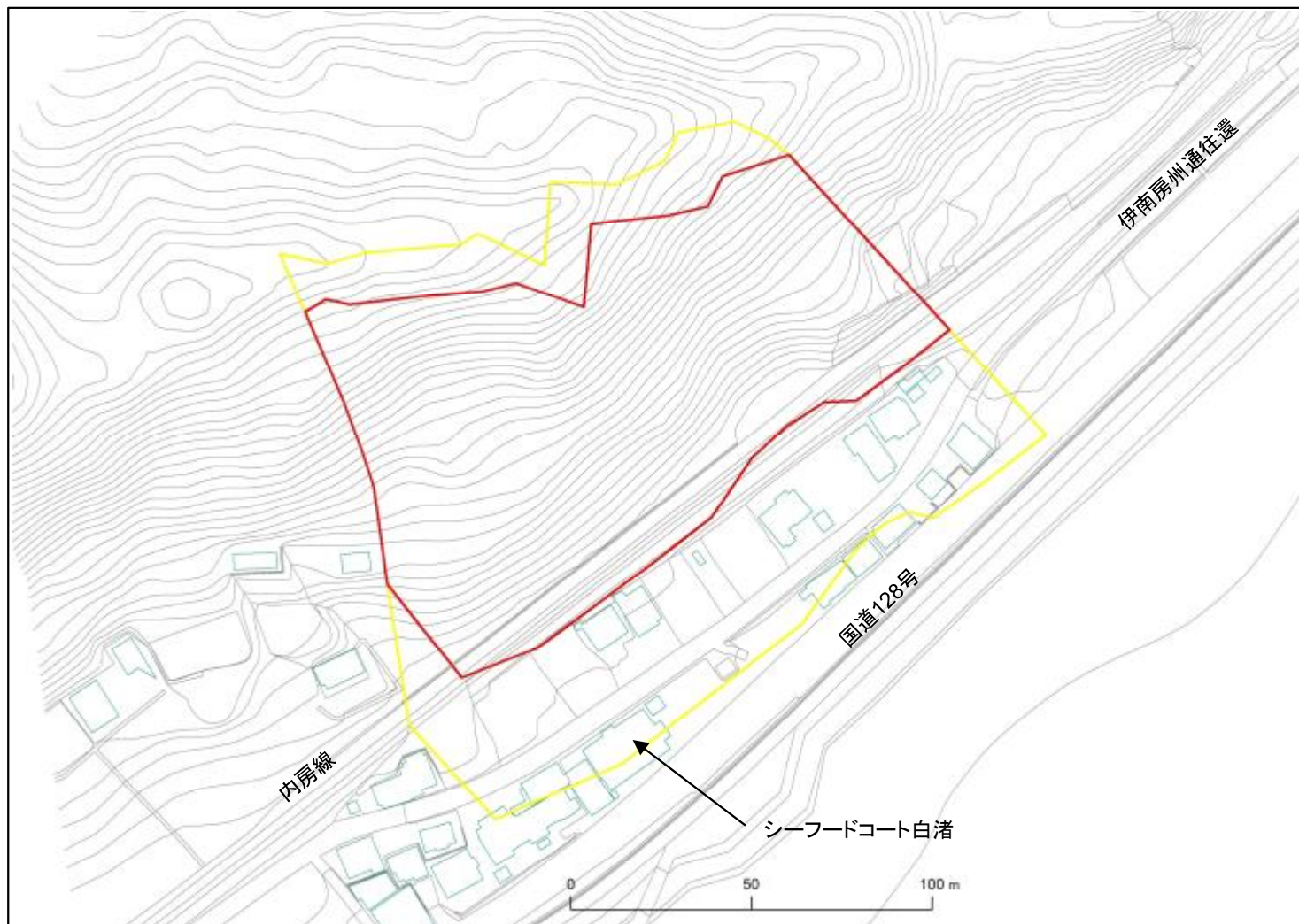



箇所番号	I-133K2711	 著しい危害のおそれのある土地の区域
箇所名	白渚3	
所在地	南房総市和田町白渚	 危害のおそれのある土地の区域



土砂災害警戒区域・特別警戒区域図(急傾斜地の崩壊)

土砂災害警戒区域・特別警戒区域図	
図面凡例	
土砂災害特別警戒区域 (著しい危害のおそれのある土地の区域)	
土砂災害警戒区域 (危害のおそれのある土地の区域)	