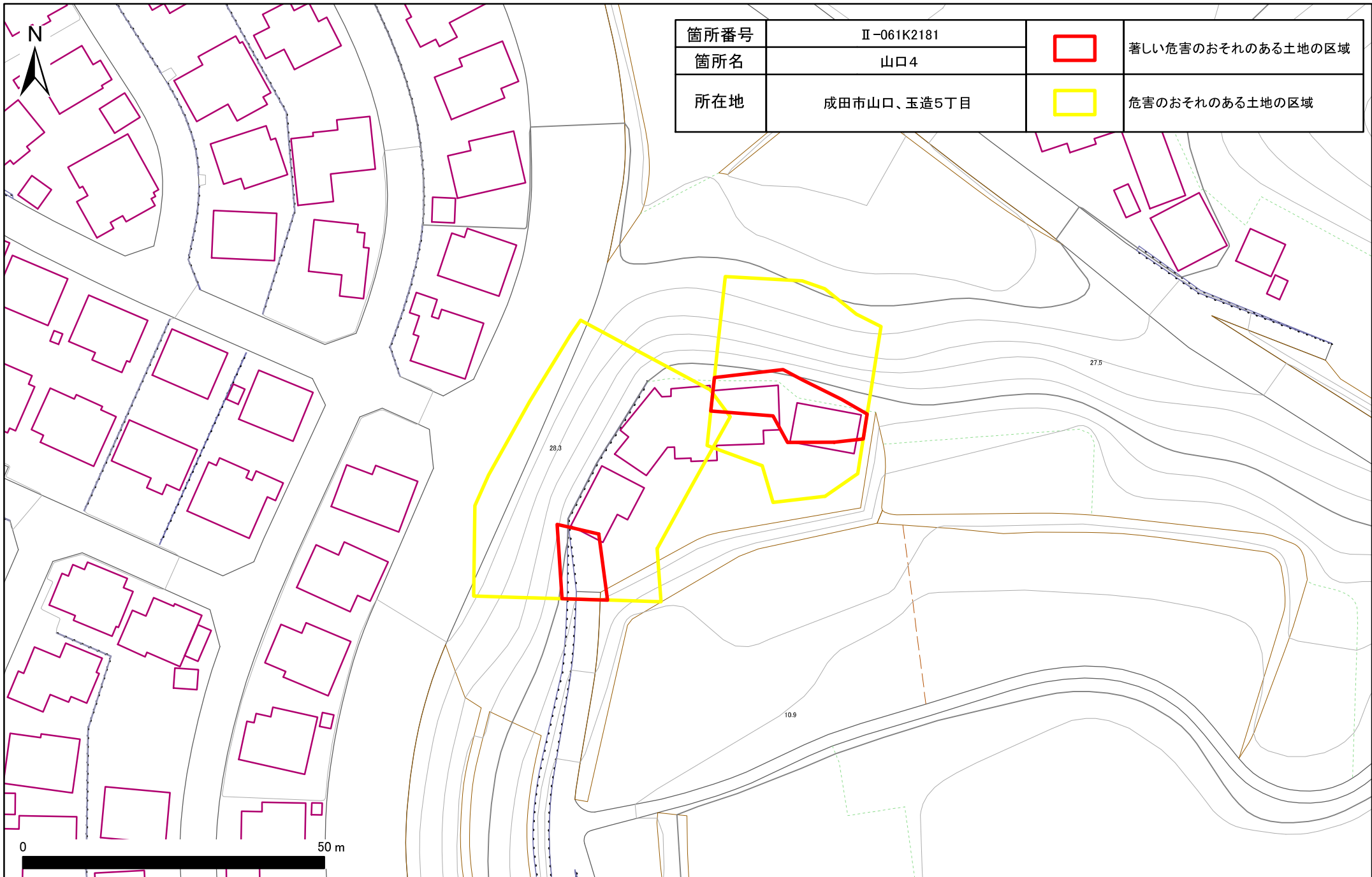




# 土砂災害警戒区域・特別警戒区域図(急傾斜地の崩壊) 山口、玉造5丁目地区



# 土砂災害警戒区域・特別警戒区域図(急傾斜地の崩壊) 山口、玉造5丁目地区



箇所番号	Ⅱ-061K2181		著しい危害のおそれのある土地の区域
箇所名	山口4		
所在地	成田市山口、玉造5丁目		危害のおそれのある土地の区域