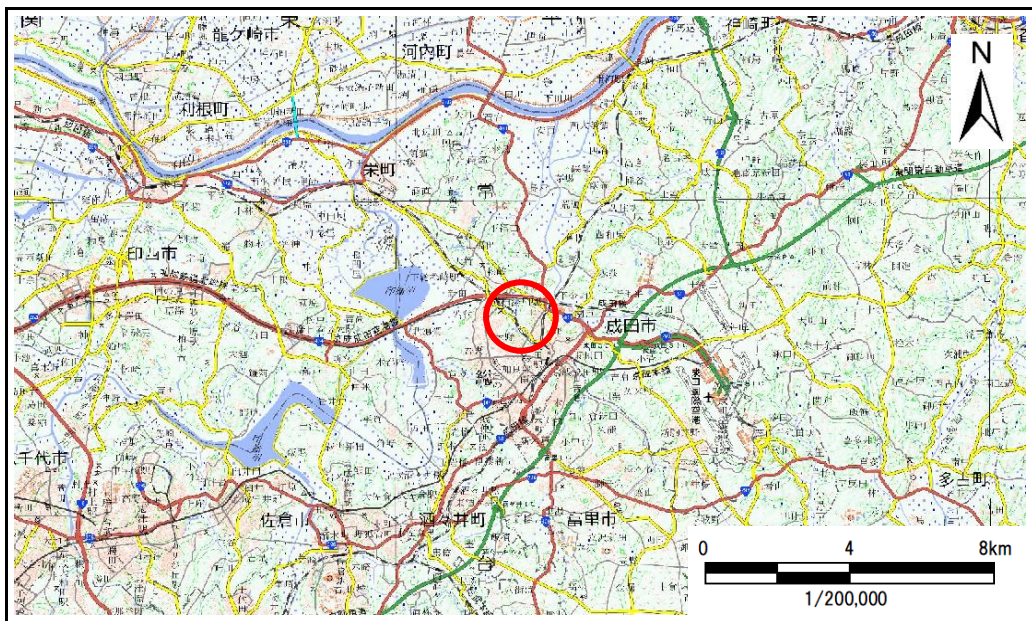


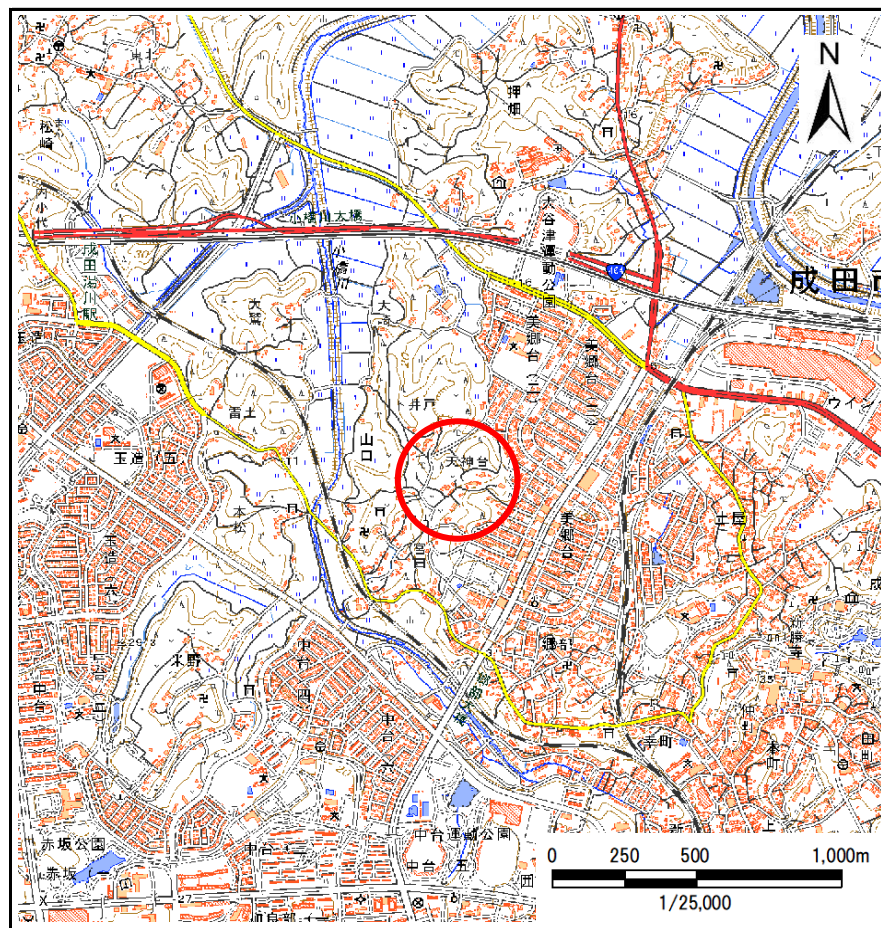
土砂災害防止に関する基礎調査(急傾斜地の崩壊)

表紙 概況、位置図

自然現象の種類	急傾斜地の崩壊
箇所番号	Ⅱ-061K2179
箇所名	美郷台1
所在地	成田市美郷台2丁目、山口
調査機関	千葉県成田土木事務所





概況図(S=1:200,000)



位置図(S=1:25,000)



土砂災害警戒区域・特別警戒区域図(急傾斜地の崩壊) 成田市美郷台2丁目、山口地区

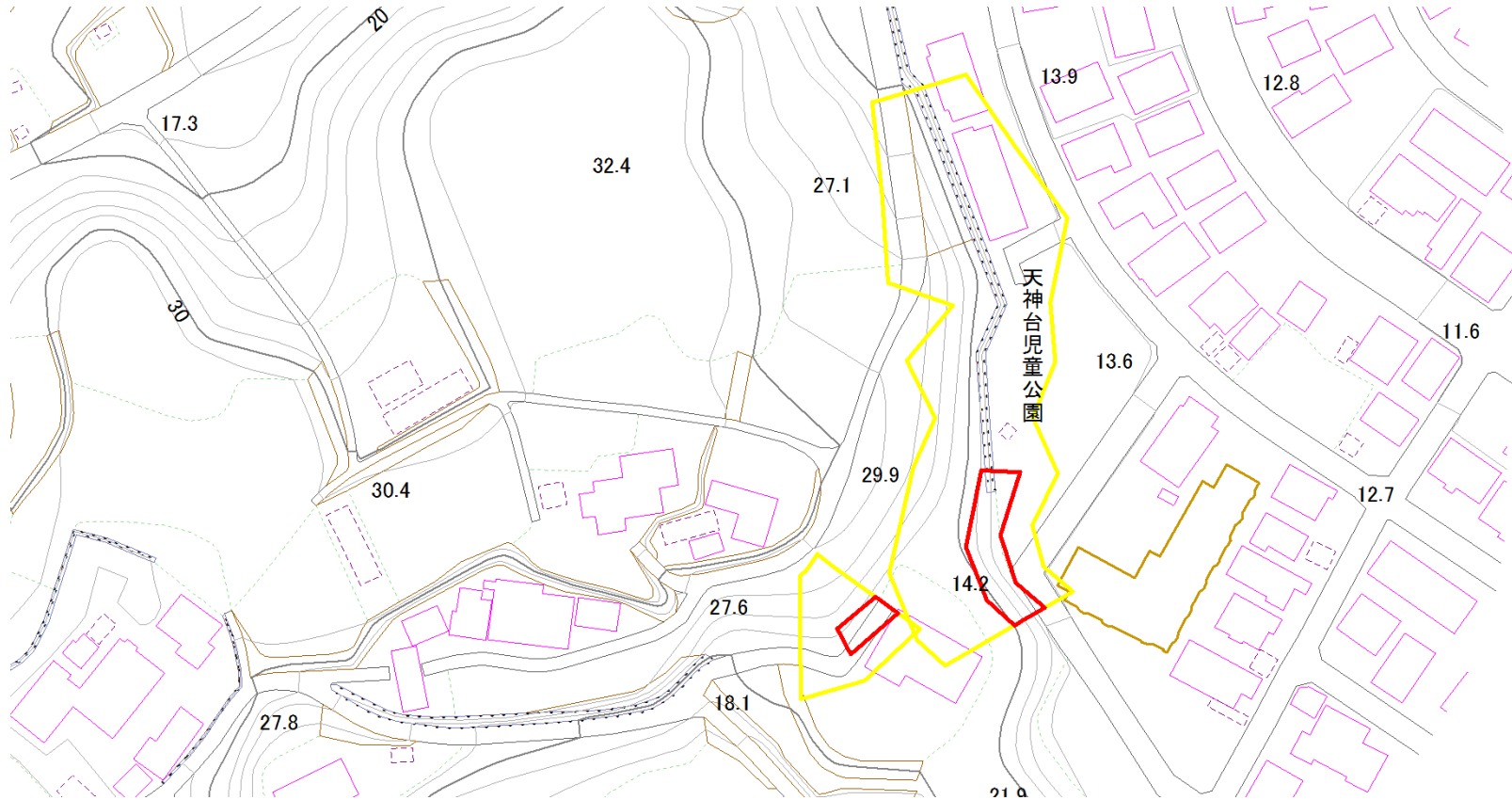


土砂災害警戒区域・特別警戒区域図 成田市美郷台2丁目、山口地区	
図面凡例	
土砂災害特別警戒区域 (著しい危害のおそれのある土地の区域)	
土砂災害警戒区域 (危害のおそれのある土地の区域)	





箇所番号	Ⅱ-061K2179		著しい危害のおそれのある土地の区域
箇所名	美郷台1		危害のおそれのある土地の区域
所在地	成田市美郷台2丁目、山口		



0 20 40 80 m 1:1,500