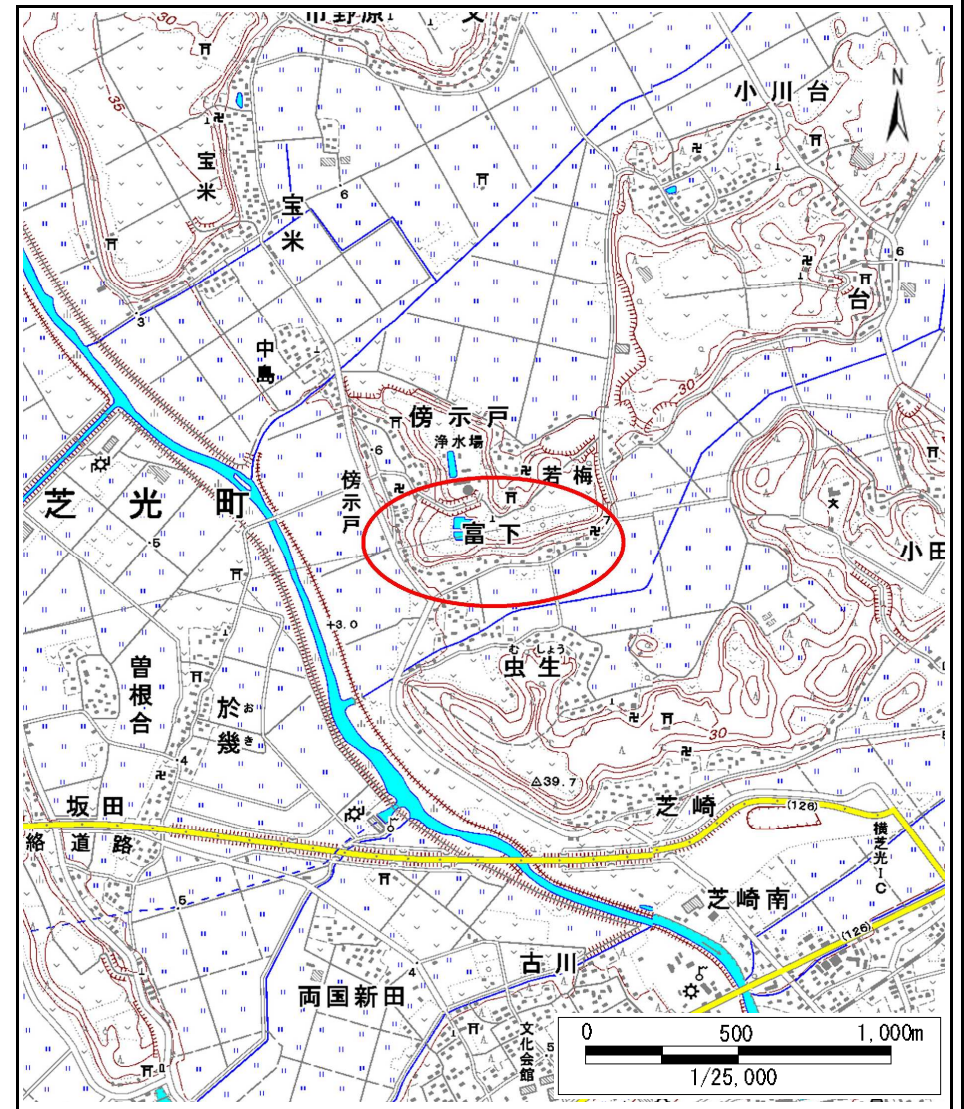


土砂災害警戒区域等の指定の公示に係る図書(その1)



(1/200,000)



(1/25,000)

様式-1(急)
土砂災害警戒区域・土砂災害特別警戒区域
位置図

自然現象の種類

箇所番号

箇所名

所在地

急傾斜地の崩壊

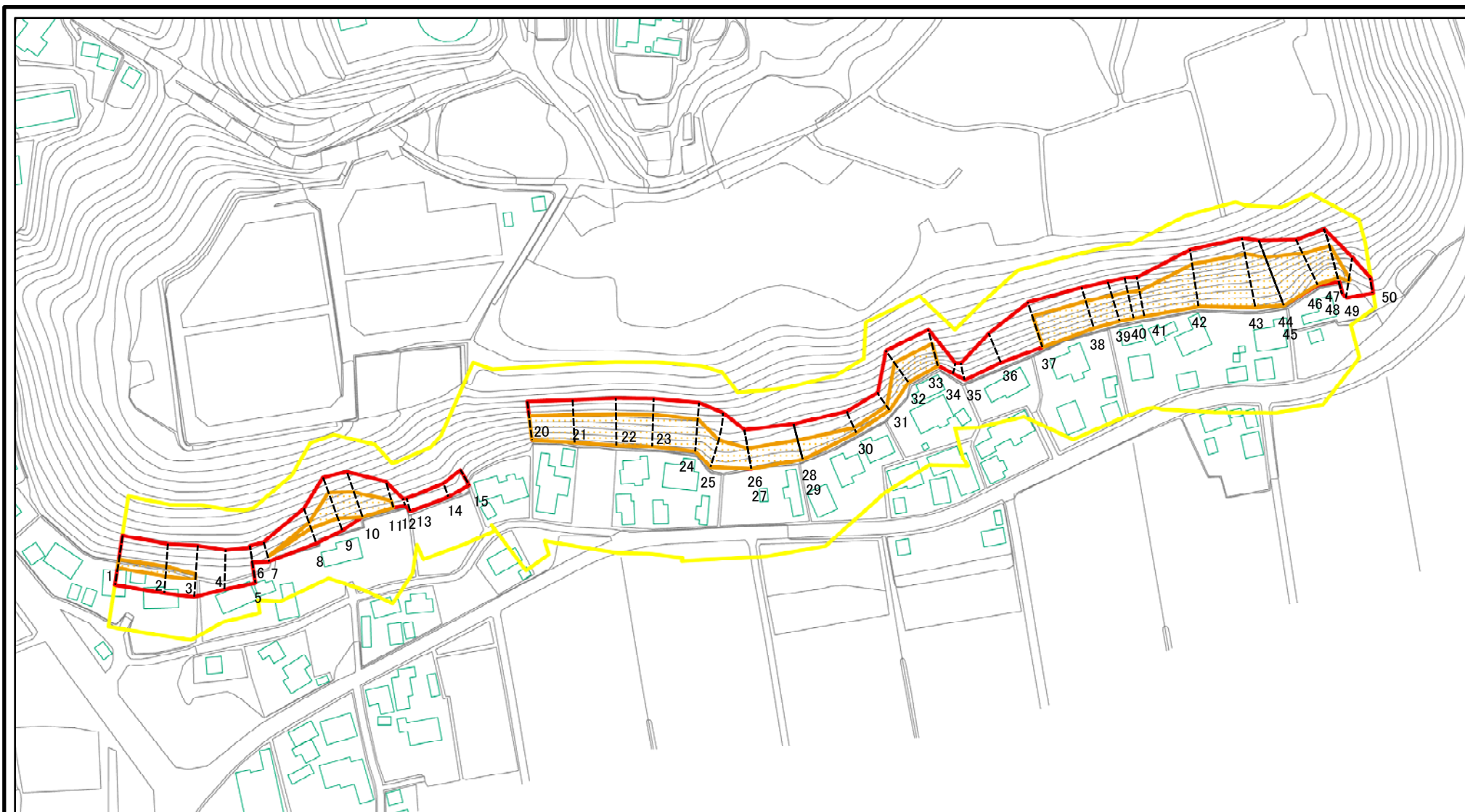
I-0703

富下1

山武郡横芝光町富下

この地図は、国土地理院長の承認を得て、同院発行の数値地図20000(地図画像)及び数値地図25000(地図画像)を複製したものである。(承認番号 平28情複、第193号)

土砂災害警戒区域等の指定の公示に係る図書(その2)



0 25 50 100
m

図中の数字は横断測線番号を示す

様式-2(急)

土砂災害警戒区域・土砂災害特別警戒区域
区域図(その1)

土砂災害防止法施行令第二条の基準に該当する区域



自然現象
の種類

急傾斜地の崩壊

箇所番号

I-0703

土砂災害防止法
施行令第三条の
基準に該当する
区域



縮尺

告示番号

警戒区域：千葉県告示第208号
特別警戒区域：千葉県告示第219号

箇所名

富下1

土砂等の(移動)高さが1m以下の場合、
土砂等の移動による力が100kN/m²を超える区域
土砂等の堆積の高さが3mを超える区域
それ以外の区域



1:2,500

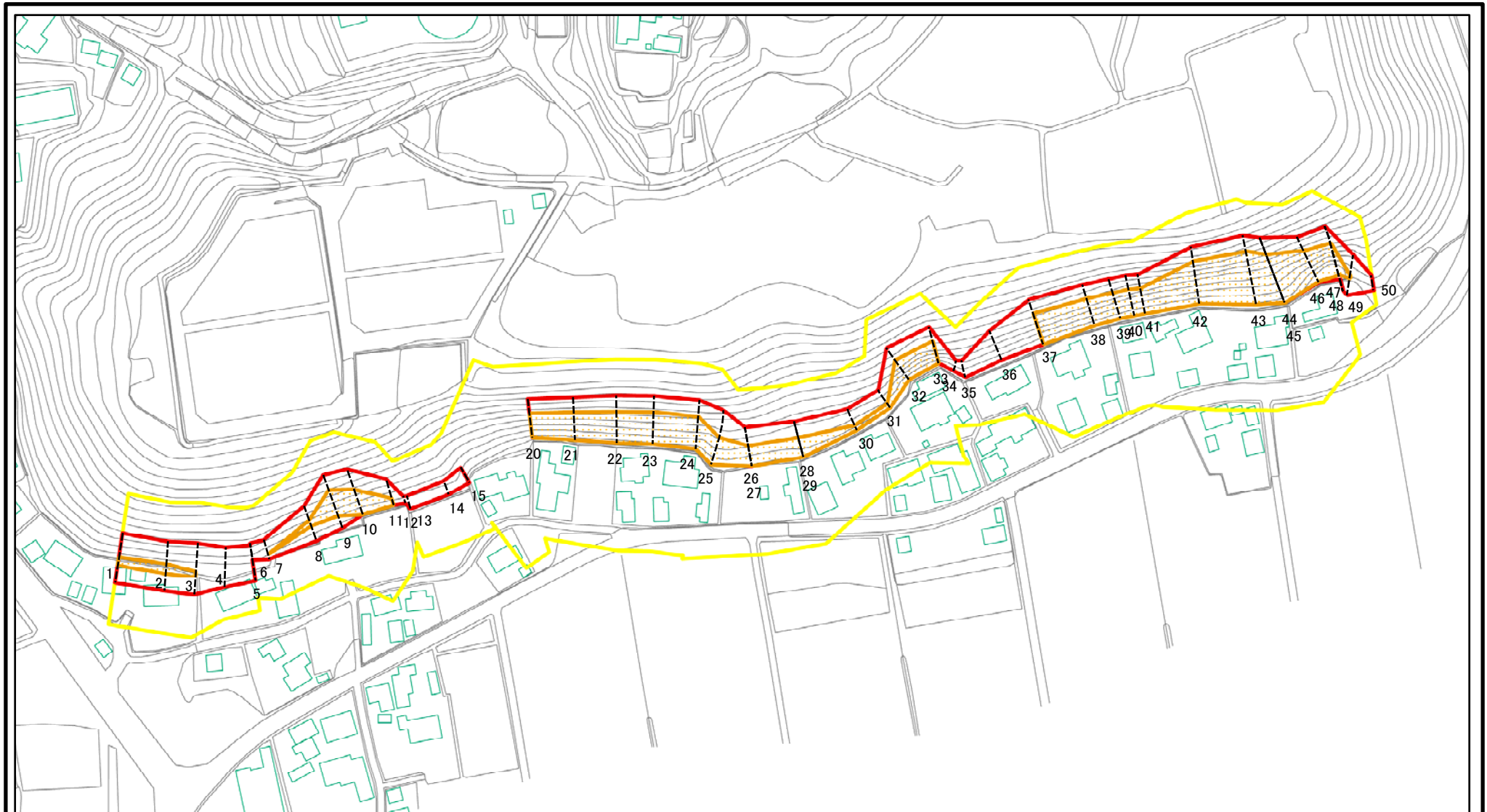
告示年月日

令和2年3月31日

所在地

山武郡横芝光町富下

土砂災害警戒区域等の指定の公示に係る図書(その2-1)



0 25 50 100
m

図中の数字は横断測線番号を示す

様式-2-1(急)

土砂災害警戒区域・土砂災害特別警戒区域

区域図(その2)

土砂災害防止法施行令第二条の基準に該当する区域

土砂災害防止法
施行令第三条の
基準に該当する
区域



縮尺

1:2,500

自然現象
の種類

告示番号

告示年月日

急傾斜地の崩壊

警戒区域：千葉県告示第208号
特別警戒区域：千葉県告示第219号

令和2年3月31日

箇所番号

箇所名

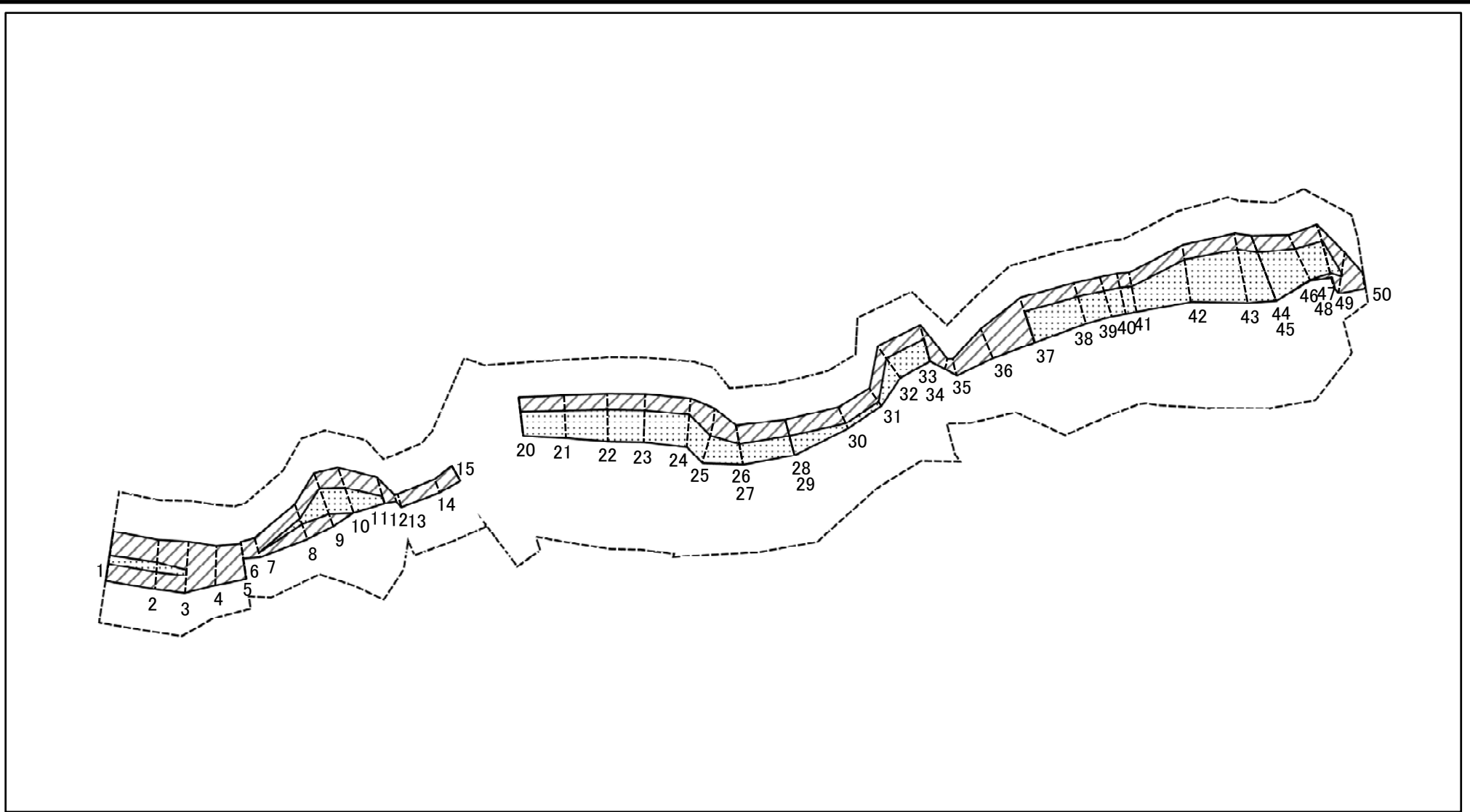
所在地

I-0703

富下1

山武郡横芝光町富下

土砂災害警戒区域等の指定の公示に係る図書(その2-2)



0 25 50 100
m

図中の数字は横断測線番号を示す

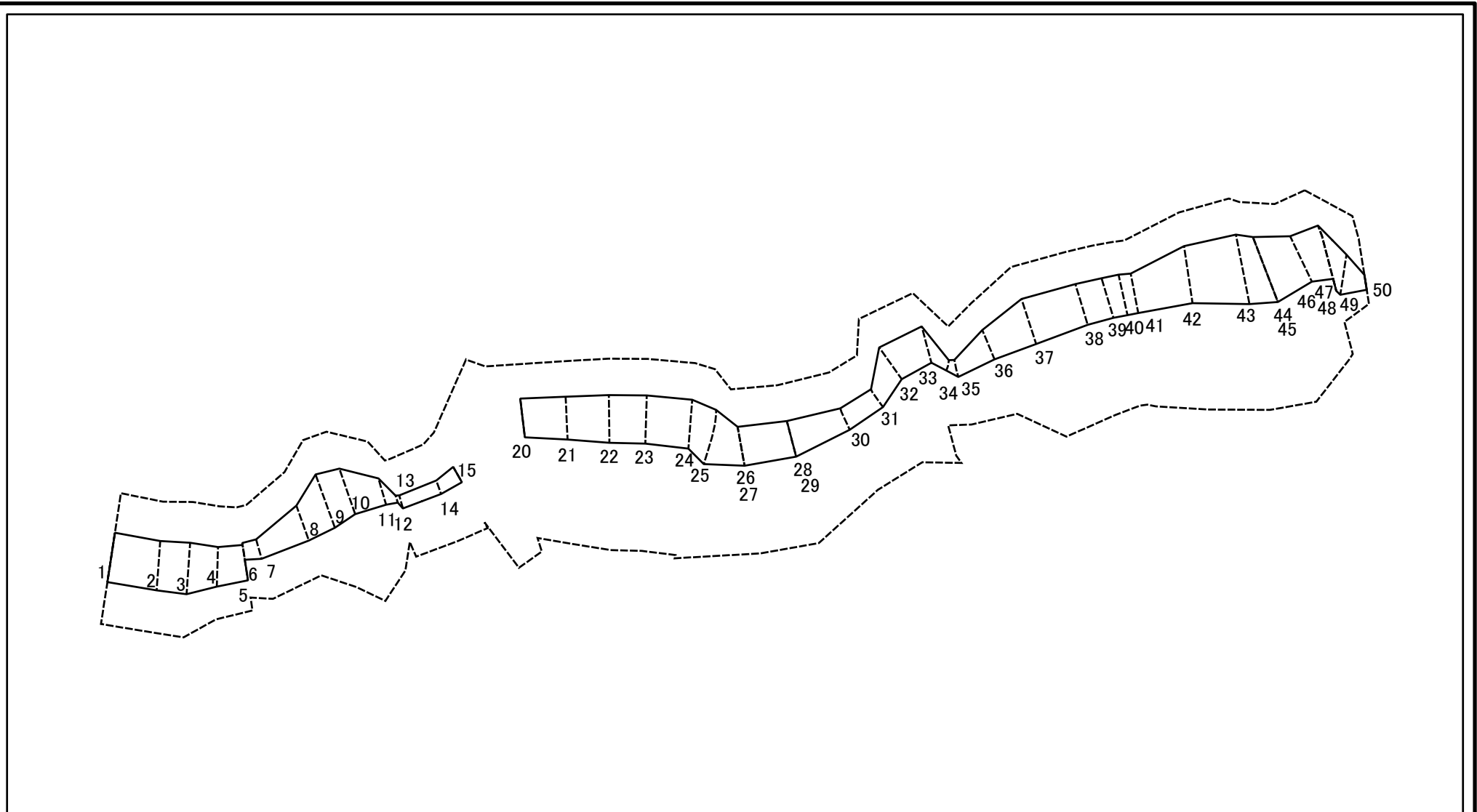
様式-2-2(急)
土砂災害特別警戒区域の区域区分図
(急傾斜地の崩壊に伴う土石等の移動により
建築物の地上部に作用すると想定される力)

土砂災害防止法施行令第二条の基準に該当する区域	
土砂災害防止法 施行令第三条の 基準に該当する 区域	
それ以外の区域	

縮尺	N
	1:2,500

自然現象の種類	急傾斜地の崩壊	箇所番号	I-0703
告示番号	警戒区域：千葉県告示第208号 特別警戒区域：千葉県告示第219号	箇所名	富下1
告示年月日	令和2年3月31日	所在地	山武郡横芝光町富下

土砂災害警戒区域等の指定の公示に係る図書(その2-3)



0 25 50 100
m

図中の数字は横断測線番号を示す

様式-2-3(急)
土砂災害特別警戒区域の区域区分図
(急傾斜地の崩壊に伴う土石等の堆積により
建築物の地上部に作用すると想定される力)

土砂災害防止法施行令第二条の基準に該当する区域	
土砂災害防止法施行令第三条の基準に該当する区域	
それ以外の区域	

N
縮尺
1:2,500

自然現象の種類	急傾斜地の崩壊
告示番号	警戒区域：千葉県告示第208号 特別警戒区域：千葉県告示第219号
告示年月日	令和2年3月31日

箇所番号	I-0703
箇所名	富下1
所在地	山武郡横芝光町富下

土砂災害警戒区域等の指定の公示に係る図書(その3)

(1/1)

横断測線の区間	土石等の移動により建築物の地上部に作用すると想定される力				土石等の堆積により建築物の地上部に作用すると想定される力				横断測線の区間	土石等の移動により建築物の地上部に作用すると想定される力				土石等の堆積により建築物の地上部に作用すると想定される力			
	土石等の(移動)高さが1m以下の場合、土石等の移動による力が100kN/m ² を超える区域		それ以外の区域		土石等の堆積の高さが3mを超える区域		それ以外の区域			土石等の(移動)高さが1m以下の場合、土石等の移動による力が100kN/m ² を超える区域		それ以外の区域		土石等の堆積の高さが3mを超える区域		それ以外の区域	
	力の大きさのうち最大のもの(kN/m ²)	土石等の高さ(m)	力の大きさのうち最大のもの(kN/m ²)	土石等の高さ(m)	力の大きさのうち最大のもの(kN/m ²)	土石等の高さ(m)	力の大きさのうち最大のもの(kN/m ²)	土石等の高さ(m)		力の大きさのうち最大のもの(kN/m ²)	土石等の高さ(m)	力の大きさのうち最大のもの(kN/m ²)	土石等の高さ(m)	力の大きさのうち最大のもの(kN/m ²)	土石等の高さ(m)	力の大きさのうち最大のもの(kN/m ²)	土石等の高さ(m)
1 ~ 2	109.77	1.00	100.00	1.00	-	-	10.81	2.02	27 ~ 28	127.41	1.00	100.00	1.00	-	-	12.30	2.30
2 ~ 3	109.77	1.00	100.00	1.00	-	-	10.81	2.02	28 ~ 29								
3 ~ 4	-	-	100.00	1.00	-	-	10.44	1.95	29 ~ 30	127.41	1.00	100.00	1.00	-	-	12.30	2.30
4 ~ 5	-	-	99.87	1.00	-	-	8.79	1.64	30 ~ 31	108.92	1.00	100.00	1.00	-	-	11.60	2.17
5 ~ 6	-	-	99.87	1.00	-	-	9.30	1.74	31 ~ 32	136.78	1.00	100.00	1.00	-	-	15.12	2.83
6 ~ 7	-	-	100.00	1.00	-	-	11.93	2.23	32 ~ 33	136.78	1.00	100.00	1.00	-	-	15.12	2.83
7 ~ 8	109.19	1.00	100.00	1.00	-	-	12.00	2.24	33 ~ 34	-	-	100.00	1.00	-	-	13.25	2.48
8 ~ 9	131.11	1.00	100.00	1.00	-	-	12.42	2.32	34 ~ 35	-	-	100.00	1.00	-	-	12.73	2.38
9 ~ 10	131.11	1.00	100.00	1.00	-	-	12.42	2.32	35 ~ 36	-	-	100.00	1.00	-	-	16.05	3.00
10 ~ 11	124.66	1.00	100.00	1.00	-	-	11.58	2.16	36 ~ 37	-	-	100.00	1.00	-	-	16.05	3.00
11 ~ 12	-	-	100.00	1.00	-	-	11.04	2.06	37 ~ 38	142.29	1.00	100.00	1.00	-	-	15.87	2.97
12 ~ 13	-	-	92.00	1.00	-	-	9.10	1.70	38 ~ 39	139.57	1.00	100.00	1.00	-	-	15.87	2.97
13 ~ 14	-	-	92.00	1.00	-	-	8.88	1.66	39 ~ 40	138.84	1.00	100.00	1.00	-	-	15.97	2.98
14 ~ 15	-	-	92.94	1.00	-	-	10.78	2.01	40 ~ 41	139.35	1.00	100.00	1.00	-	-	15.97	2.98
15 ~ 16	-	-	-	-	-	-	-	-	41 ~ 42	150.94	1.00	100.00	1.00	-	-	16.05	3.00
16 ~ 17	-	-	-	-	-	-	-	-	42 ~ 43	150.94	1.00	100.00	1.00	-	-	16.05	3.00
17 ~ 18	-	-	-	-	-	-	-	-	43 ~ 44	148.39	1.00	100.00	1.00	-	-	15.91	2.97
18 ~ 19	-	-	-	-	-	-	-	-	44 ~ 45								
19 ~ 20	-	-	-	-	-	-	-	-	45 ~ 46	143.02	1.00	100.00	1.00	-	-	15.53	2.90
20 ~ 21	138.49	1.00	100.00	1.00	-	-	15.33	2.87	46 ~ 47	139.04	1.00	100.00	1.00	-	-	14.74	2.76
21 ~ 22	139.02	1.00	100.00	1.00	-	-	14.81	2.77	47 ~ 48								
22 ~ 23	139.02	1.00	100.00	1.00	-	-	14.44	2.70	48 ~ 49	132.15	1.00	100.00	1.00	-	-	12.07	2.26
23 ~ 24	138.76	1.00	100.00	1.00	-	-	14.38	2.69	49 ~ 50	-	-	100.00	1.00	-	-	10.93	2.04
24 ~ 25	138.34	1.00	100.00	1.00	-	-	14.29	2.67	~								
25 ~ 26	124.68	1.00	100.00	1.00	-	-	11.92	2.23	~								
26 ~ 27									~								

様式-3(急) 建築物の構造の規制に必要な衝撃に関する事項	自然現象の種類	急傾斜地の崩壊	箇所番号	I-0703
	告示番号	警戒区域：千葉県告示第208号 特別警戒区域：千葉県告示第219号	箇所名	富下1
	告示年月日	令和2年3月31日	所在地	山武郡横芝光町富下